МИНИСТЕРСТВО ОБРАЗОВАНИЯ И НАУКИ
РОССИЙСКОЙ ФЕДЕРАЦИИ
ФЕДЕРАЛЬНОЕ ГОСУДАРСТВЕННОЕ
БЮДЖЕТНОЕ ОБРАЗОВАТЕЛЬНОЕ УЧРЕЖДЕНИЕ
ВЫСШЕГО ОБРАЗОВАНИЯ
«КАБАРДИНО-БАЛКАРСКИЙ ГОСУДАРСТВЕННЫЙ
УНИВЕРСИТЕТ им. Х.М. БЕРБЕКОВА»

ПЕРСПЕКТИВЫ РАЗВИТИЯ ИННОВАЦИОННЫХ ВИДОВ ТУРИЗМА В КАБАРДИНО-БАЛКАРИИ

Учебное пособие

Рекомендовано Редакционно-издательским советом КБГУ
в качестве учебного пособия для студентов, обучающихся
по направлениям подготовки 43.04.02 Туризм,
43.04.03 Гостиничное дело

НАЛЬЧИК
2018

УДК 332.1
ББК 65.049
Х98

***Рецензенты*:**
кафедра социально-экономической географии,
геоинформатики и туризма Северо-Кавказского
федерального университета, г. Ставрополь

Учредитель ООО «Шейх – Агентство путешествий»
М.Л. Ацканова

Авторы: **Хуранов А.Б., Карашева А.Г., Байсултанова Л.Б.**

Х98 Хуранов, А. Б. Перспективы развития инновационных видов туризма в Кабардино-Балкари [Текст] : учебное пособие / А. Б. Хуранов, А. Г. Карашева, Л. Б. Байсултанова. – Нальчик : Каб.-Балк. ун-т, 2018. – 106 с. – 50 экз.

Издание содержит теоретический материал, методические разработки, практические занятия и задания для самостоятельной работы по дисциплине «Туристско-рекреационное проектирование и освоение территорий».

Предназначено для магистров, обучающихся по направлениям подготовки «Туризм» и «Гостиничное дело».

УДК 332.1
ББК 65.049

© Кабардино-Балкарский
государственный университет
им. Х.М. Бербекова, 2018

СОДЕРЖАНИЕ

ВВЕДЕНИЕ…… 4

ВЕЛОСИПЕДНЫЙ ТУРИЗМ…….. 5

ЭКОЛОГИЧЕСКИЙ ТУРИЗМ……. 12

МОТОТУРИЗМ……. 23

ГАСТРОНОМИЧЕСКИЙ ТУРИЗМ…… 31

АГРАРНЫЙ ТУРИЗМ…….. 46

НАУЧНО-ПОЗНАВАТЕЛЬНЫЙ ТУРИЗМ…… 54

ФОТОТУРИЗМ…….. 70

ПРАКТИЧЕСКИЕ ЗАНЯТИЯ…….. 87

Практическая работа 1. Сегментация туристского рынка: особенности и критерии…….. 87

Практическая работа 2. Проект концептуального анализа развития рекреации и туризма в регионе……. 89

Практическая работа 3. Разработка туристкого маршрута по Северному Кавказу…… 91

Практическая работа 4. Разработка товарной политики турпродукта…… 93

Практическая работа 5. Формирование и маркетинговое управление ценовой политикой туристской фирмы…… 94

Практическая работа 6. Организация распределения туристского продукта и маргетинговое управление сбытовой политикой туристской фирмы…… 95

Практическая работа 7. Разработка и маркетинговое управление коммуникативной политикой туристской фирмы……. 95

ЗАДАНИЯ ДЛЯ САМОСТОЯТЕЛЬНОЙ РАБОТЫ……. 97

ЗАКЛЮЧЕНИЕ…….. 103

ЛИТЕРАТУРА…… 104

ВВЕДЕНИЕ

В современном мире туризм играет важную роль не только в деле культурного обмена между разными странами – развитие туризма обеспечивает удовлетворение познавательных потребностей людей по всему миру.

Туризм помогает восстановить физические и духовные ресурсы человека. Отдых при этом носит активный характер, включая разнообразные развлечения, которые помогают отвлечься от монотонности быта и работы, познать мир шире, познакомиться с различными традициями, обычаями, новыми людьми.

Туризм, являясь сегодня глобальным социально-экономическим явлением, функционирующим в условиях порой весьма жестокой конкуренции, характеризуется большой степенью подверженности инновационным процессам, следование которым зачастую является основным фактором, детерминирующим конкурентоспособность туристских организаций. Инновации выступают основным инструментом в борьбе с конкурентами.

Инновация – это внедрение, введение достижений науки, передового опыта в областях управления, организации труда, технологий.

Инновацией в туризме является разработка, создание новых туристических маршрутов, проектов. В туристском бизнесе инновационный цикл начинается с момента возникновения идеи об открытии нового направления (дестинации) поездок, создания нового продукта или внесения изменений в существующий, внедрения новых видов технологии или коммуникаций. Разрабатывается и определяется целевая направленность продукта с ориентацией на определенного потребителя, примерное наполнение туристского продукта.

Актуальность содержания данного учебного пособия связана с необходимостью разработки экскурсионных программ по инновационным турам для Кабардино-Балкарии, т.к. развитие внутреннего туризма и применение современных технологий для привлечения большого потока туристов и выход за границу является приоритетом развития туризма и внешней политики России.

ВЕЛОСИПЕДНЫЙ ТУРИЗМ

Много людей в нашем современном мире обращают внимание на экологию и стараются по максимуму о ней заботиться. Каждый человек желает активно путешествовать, бывать в самых разных странах. В этом случае велосипедный туризм – лучший и оптимальный вариант.

Современный велотуризм позволяет туристу ощутить полное единение с определенной местностью ввиду отсутствия всяких границ. С помощью велосипеда можно осмотреть территорию так, словно вы ходите по ней пешком.

Велотуризм представляет полнейшую свободу направлений для путешествия, уникальную возможность подобрать маршрут и поменять его в любой момент. Современным горным велосипедам подвластен абсолютно любой маршрут, что делает их использование целесообразным.

В чем преимущества такого популярного туризма.

1. Турист все время находится на свежем воздухе, а его организм получает постоянную нагрузку.

2. У туриста есть уникальная возможность не просто увидеть достопримечательности, но и улучшить здоровье.

3. Велосипедный туризм актуален и для тех, кто страдает от сердечных болезней, но им позволительна нагрузка, контролируемая врачом.

4. Велотуризм довольно экономичный.

Существуют разные виды велотуризма.

Велотуризм классический

Тут все будет происходить, как в обычном туристическом и увлекательном походе на природе – основное средство для передвижения – велосипед; ночевка на природе в обустроенной палатке; интересные вечера у теплого костра; приготовленная на пикнике еда. Все эти аспекты необходимо учесть, чтобы отдых был приятным и увлекательным.

У этого велотуризма есть определенное преимущество – возможность преодолевать самые большие дистанции за отведенное на поход время, а также возможность везти груз не на своей спине, а на велосипеде.

Велотуризм цивилизованный

Это распространенный и востребованный вид активного отдыха, который не так давно пришел в нашу страну с далекого запада.

Этот вид велотуризма имеет определенные преимущества.

1. Легкий груз (ночевки будут в гостинице, поэтому не будет ни палаток, ни термобелья, ни других вещей, необходимых для минимального комфорта во время туристического отдыха на велосипедах).

2. Возможность приобретения еды в магазинах или кафе.

3. Возможность пройти небольшое или длительное расстояние за короткое время.

Этот вариант велотуризма часто называют европейским, т.к. он предполагает использование определенных премуществ цивилизации, необходимых для туристов.

Велотуризм познавательный

Этот вид самый простой, но при этом довольно распространенный. Основная цель такого отдыха – велопутешествие с осмотром достопримечательностей, интересных исторических и природных мест. Познавательный велотуризм позволяет вам отдыхать в течение нескольких дней с продуманной заранее ночевкой или же без нее – тут все зависит от индивидуального предпочтения.

Велотуризм спортивный

Спортивный велотуризм представляет собой многодневные велопутешествия с полным походным снаряжением. Это соревнования по велотуристическому многоборью, где упор делается на сложность маршрута с тяжелыми для проезда дорог, бездорожьем и лесными тропами и т.д.

Велотуризм приключенческий

В некоторых странах туристические фирмы для любителей острых ощущений организуют путешествия в труднодоступные местности – тропические леса, горы и пустыни. Обычно такую группу сопровождает автобус для подстраховки. Всегда можно воспользоваться его услугами в случае дождя, непогоды или просто усталости.

Разработка экстремального велосипедного тура «Под небом голубым»

Общая характеристика экстремального тура

Длительность тура – 8 дней / 7 ночей.

Общая протяженность маршрута – 76 км. Он проходит по территории Чегемского района Кабардино-Балкарской Республики по следующим населенным пунктам: г. Нальчик – пос. Кенже – с. Шалушка – с. Яникой – с. Лечинкай – с. Нижний Чегем – с. Хушто-Сырт – Чегемские водопады – Парадром Чегем – с. Булунгу.

Количественный состав участников – 25 человек и два опытных инструктора.

Сезонность – с 1 июня по 1 октября.

Особенности велосипедного отдыха:

✓ маршрут не требует специальной физической подготовки;

✓ обязательно наличие медицинской страховки;

✓ участник должен быть готов к путешествию (не бояться походных условий и невзгод погоды).

Стоимость тура с человека – 26500 рублей.

В стоимость входит:

✓ проживание в коттеджах, отелях, частных домах по маршруту тура;

✓ 3-разовое питание;

✓ аренда велосипедов (25 единиц);

✓ аренда велосипедного снаряжения (шлем, перчатки);

✓ аренда специального снаряжения (GPS-навигатор, рации, аптечка);

✓ транспорт сопровождения (с продуктами, запасными велосипедами и снаряжением, местами для уставших туристов);

✓ услуги инструкторов, повара и водителя-механика.

В стоимость тура не входит: трансфер от и до аэропорта и вокзала, парапланеризм.

Программа велосипедного тура представлена в табл. 1.

Таблица 1

Описание маршрута по дням

1 день	Встреча группы в г. Нальчике на вокзале, в аэропорту или в г. Минеральные Воды в аэропорту. Подготовка к маршруту: подбор велосипедной экипировки; инструктаж по технике безопасности и управлению велосипедом. Размещение в гостинице «Старый двор». Ужин.
2 день	Завтрак. Велосипедный переезд по маршруту: г. Нальчик – пос. Кенже – с. Шалушка – с. Яникой – с. Лечинкай (18 км). Обед – в лесу: бутерброды, горячая еда в термосах, чай. Размещение в частных домовладениях с. Лечинкай. Ужин.
3 день	Завтрак. Велосипедный переезд из с. Лечинкай в с. Нижний Чегем (16 км). Обед – на природе: шашлык, горячая еда, овощи, фрукты, хычины, айран, чай. Размещение в частных домовладениях с. Нижний Чегем. Ужин.
4 день	Завтрак. Велосипедный переезд из с. Нижний Чегем до Чегемских водопадов (11 км). Знакомство с водопадами. Обед, приготовленный из пойманной рыбы. Вечером переезд велосипедах от Чегемских водопадов в с. Хушто-Сырт (3 км). Ужин. Ночёвка в частных домовладениях.
5 день	Завтрак. Велосипедный переезд из с. Хушто-Сырт до Чегемского парадрома (18 км).

	Обед – на природе: кавказская кухня. Парапланеризм. Ужин. Фольклорное выступление. Размещение в юрте или палатках, ночевка.
6 день	Завтрак. Велосипедный переезд с Чегемского парадрома до с. Булунгу (10 км). Финиш. Обед –на природе: кавказская кухня. Ужин. Размещение в гостевом доме, ночевка.
7 день	Завтрак. Автобусный переезд из с. Булунгу в г. Нальчик. Обед и ужин в гостинице «Старый двор». Ужин. Размещение в лесной избушке с печным отоплением.
8 день	Завтрак. Отъезд отдыхающих. Трансфер до аэропорта и железнодорожного вокзала г. Нальчика или г. Минеральные Воды.

Материально-техническое обеспечение велосипедного тура.

Большое внимание во время туров на велосипедах уделяется вопросам безопасности туристов. Общим для велотура является присутствие на маршруте инструктора, который показывает путь или прокладывает дорогу, проводит необходимое обучение, следит за соблюдением правил безопасности, а главное – за скоростным режимом.

Так как предлагаемый тур рассчитан на 8 дней и большое количество туристов, то участников будут сопровождать два инструктора, следующих в начале и в конце колонны. Инструктор во главе колонны регулирует движение.

Немаловажным фактором в обеспечении безопасности туристов является экипировка.

Выбирая, что надеть в велопоход, нужно руководствоваться следующим соображением: в выбранной одежде не должно быть жарко или холодно при данной погоде и выбранном темпе езды. Желательно, чтобы верхняя одежда была яркой: это сделает вас заметным издалека. Ночных перемещений стоит избегать, но если они запланированы, обязательно следует позаботиться о наличии светоотражающих деталей.

Для занятия велотуризмом желательно приобрести специальную велоодежду. В первую очередь, это так называемые «велотрусы» – шорты до колен, которые имеют матерчатую или кожаную прокладку, защищающую от натирания. Для холодных погодных условий есть

длинный аналог велотрусов – велобрюки, сшитые из более теплого материала. Ещё один элемент стандартной одежды велотуриста – велофутболка, хорошо вентилируемая и выполненная в ярких цветах.

Что касается обуви, она должна обладать жесткой рельефной подошвой, чтобы не соскальзывать с педалей, и, разумеется, быть удобной. В спортивных магазинах можно найти большой ассортимент велоботинок и велотуфель, но для начинающего вполне подойдут обыкновенные кроссовки.

На голову стоит надеть головной убор с козырьком или шлем, а также солнцезащитные очки, которые будут оберегать глаза не только от яркого света, но и от пыли и насекомых.

Следует тщательно спланировать маршрут. Если предстоит поездка с туристической группой, следует узнать, с какой скоростью она движется, и убедиться, что в таком темпе вы сможете ехать продолжительное время.

Желательно узнайть прогноз погоды. Если он неблагоприятный, стоит подумать об отмене поездки. В любом случае следует взять с собой теплую одежду и накидку от дождя.

Накануне поездки надо проверить исправность велосипеда. На всякий случай следует взять с собой комплект инструментов для ремонта велосипеда. В него стоит включить запасную камеру, насос и набор ключей.

Обязательно следует захватить с собой аптечку (в случае, если вы едете с группой, достаточно, чтобы аптечка была хотя бы у одного из её членов).

В долгий велопоход нужно брать те же вещи, что и в обычный – продукты, палатку и т.д. Можно обзавестись сумкой-бананом – небольшой сумкой на пояс, где удобно хранить документы, телефон, фотоаппарат и другие мелочи, которые должны всегда быть под рукой.

Важным при планировании велотуров является выбор велосипеда.

Согласно рекомендациям опытных велотуристов, желательно, чтобы велосипед, на котором вы собираетесь совершать длительные переезды, обладал:

- ✓ прочной рамой;
- ✓ колесами не менее 26 дюймов;
- ✓ надежными тормозами на оба колеса;
- ✓ прочным и надежным багажником;
- ✓ удобным седлом, на котором конкретному велосипедисту будет комфортно долго сидеть;
- ✓ передним и задним переключателем передач с достаточным набором ведущих и ведомых звездочек.

Особое внимание при выборе велосипеда для походов следует обратить на тип подвески. Их существует четыре: ригид, хардтейл, софтейл и двухподвес.

Ригид или ригида (от англ. rigid – твердый) – полностью жесткая конструкция велосипеда, совершенно не имеющая амортизации. За счет этого она выигрывает в весе, но такой велосипед становится неудобным для езды по неровным дорогам.

Хардтейл (от англ. hard tail – жесткий хвост) – велосипед, имеющий амортизацию спереди за счет вилки, что делает его дороже и тяжелее ригида, но при этом более приспособленным для «русских дорог».

Софтейл (от англ. soft tail – мягкий хвост) – тот же хардтейл, но имеющий дополнительную амортизацию сзади за счет конструкции задних перьев рамы.

Двухподвес – велосипед, имеющий амортизацию и спереди, и сзади, благодаря амортизационной вилке и системе амортизации заднего колеса. Такое устройство делает его наиболее удобным для перемещения по гористой местности, обеспечивая комфорт и наилучшее сцепление с дорогой.

Очевидно, что велосипед, не обладающий никакой амортизацией, для туризма мало подходит. Двухподвес, идеальный в качестве горног велосипеда, весит больше и стоит дороже. «Золотой серединой» можно считать хардтейлы: они легче и быстрее двухподвесов и более комфортны для езды по бездорожью, чем ригиды.

Далее следует сказать о различных видах велосипедов в контексте велотуризма. Неприхотливый дорожный велосипед лучше всего подойдет для людей, предпочитающих ездить в спокойном темпе по равнинной местности, а также для людей с избыточным весом. Надежный и просто устроенный, он не развивает больших скоростей, а для езды по горным дорогам не подходит совершенно.

Шоссейно-гоночный велосипед хорошо подойдет для езды по ровным поверхностям: асфальту или песку. На нём стоит остановить выбор молодым и энергичным людям, для которых скорость важнее, чем разнообразие маршрутов: по горам и лесам на таком не поездишь. Жесткое седло этих велосипедов более долговечно, но седок быстрее утомляется. Особенно оно плохо подходит женщинам и пожилым людям.

Если часть пути предполагается проделать на общественном транспорте, можно обратить внимание на складные велосипеды – их удобно перевозить и хранить, но именно как туристический велосипед их рассматривать не стоит.

В данном туре будут использованы утилитарные и многоцелевые машины – Motion 2.0 и Motion 4.0 Ladies. К примеру, велосипед Motion 2.0 с прочной алюминиевой рамой, оснащенный дисковыми механическими тормозами, обеспечивающими эффективное торможение вне зависимости от погодных условий, и комфортным седлом оптимальной жесткости, подойдет как для поездок по асфальту, так и по умеренному бездорожью.

Модель Motion 4.0 Ladies также обладает надежными тормозами, удобным седлом и прочной конструкцией, специальная геометрия которой предназначена именно для женщин.

Медицинское обеспечение велосипедных путешествий

Профилактические мероприятия должны проводиться в период подготовки и во время похода всеми членами группы во главе с руководителем и членом группы, отвечающим за медицинскую помощь.

Объем медицинской помощи в походе не зависит от вида туризма и категории сложности, а определяется количеством участников. При этом необходимо учитывать географический район путешествия (то есть реальные сроки транспортировки пострадавшего). Инструкторы, сопровождающие группу, имеют сертификаты прохождения курсов оказания ПМП в экстремальных ситуациях.

Движение в темноте, в условиях плохой видимости, в неподходящих погодных условиях не предусмотрено.

Экономическое обоснование тура

Стоимость экскурсии складывается из прямых и косвенных затрат на ее организацию, а также коммерческих расходов. Стоимость экскурсии рассчитывалась на группу туристов.

Экскурсия рассчитывается на группу из 25 человек и 2 руководителей, водителя и механика. Итоговая сумма затрат на организацию 8-дневной экскурсии в расчете на 1 человека приведена ниже.

1. Транспортное обслуживание:

услуги водителя-механика + затраты на ГМС – 1500 рублей.

2. Оплата работы гидов-инструкторов – 3000 рублей.

3. Оплата работы повара – 1000 рублей.

4. Прокат велосипедов и снаряжения – 1000 рублей.

5. Проживание (тур предполагает проживание туристов в коттеджах, гостевых домах, частных домовладениях и гостинице в течение 7 дней и 8 ночей. Средняя стоимость проживания составляет 2500 рублей в сутки. Итого за 8 ночей – 20000 рублей).

6. Питание (стоимость питания входит в стоимость проживания).

7. Итоговая стоимость на одного человека – 25000 рублей.

Контрольные вопросы

1. Назовите основные преимущества велотуризма.
2. Какие бывают разновидности велотуризма?
3. Какими должны быть экипировка и одежда у велотуриста?
4. Кто должен сопровождать велотуристов в туре?
5. Какие виды велосипедов применяются в велопутешествиях, и как правильно подобрать велосипед?
6. Какие требования предъявляются к медицинскому сопровождению велоэкскурсии?
7. Нужны ли осветительные приборы на велосипедах для велоэкскурсий?

ЭКОЛОГИЧЕСКИЙ ТУРИЗМ

Экологический туризм – путешествия к относительно неискаженным или незагрязненным областям с уникальными природными объектами. Экотуризм включает изучение окружающей природной среды с целью улучшения обстановки в этой среде, т.е. в основе экотуризма лежит забота об окружающей среде. На первый план выходит организация поездки с ограниченным числом участников в природные зоны с возможным посещением мест, представляющих культурный интерес, с целью реализации различных проектов охраны и рационального использования природных ресурсов. По определению Международной организации экотуризма, «экологический туризм – ответственное путешествие в природные зоны, области, сохраняющие окружающую среду и поддерживающие благосостояние местных жителей».

Эльбрусский район, на территории которого расположен национальный парк «Приэльбрусье», богат хвойными насаждениями и водными ресурсами с характерной для них растительностью, ввиду чего данная зона идеально подходит для создания экологических троп, для ознакомления туристов с типичной природой Кабардино-Балкарской Республики.

Особенно привлекателен экологический маршрут длиной 10 км от поселка Эльбрус до Поляны Нарзанов, имеющий кольцевую форму. По пути следования произрастают сосновые и сосново-берёзовые леса. Основные лесообразующие породы: сосна Сосновского, берёза Литвинова, берёза Радде (эндемик Кавказа, включён в Красную книгу России). Высокогорные леса богаты грибами. В создании надземного яруса лесов участвуют брусника, черника, земляника, костяника. В возду-

хе лесов содержатся фитонциды – в переводе «растительные губители». Один гектар соснового леса выделяет в сутки 5 кг этих веществ, а можжевельника – 30 кг. Они дезинфицируют воздух, в небольших дозах благотворно влияют на сердечно-сосудистую систему, а в высоких концентрациях – угнетают её. Широко распространена облепиха, заросли которой вдоль реки Баксан строго охраняются.

Привлекательность троп для посетителей складывается из трех компонентов: красота природы, ее своеобразие и разнообразие.

Живописность пейзажа и отдельных объектов, в районе которых проходит маршрут, непременно должны учитываться при составлении проекта тропы наряду с другими факторами, о которых будет сказано ниже.

Каждая тропа должна быть непохожа на другие. Это своеобразие достигается тем, что ее специально прокладывают рядом с особо привлекательными природными объектами (вековыми деревьями или деревьями с причудливо изогнутыми стволами, родниками и прудами и т.п.). Кроме того, для каждой тропы может быть разработан свой стиль, который будет использован при создании мостиков-переходов, стоянок, маркировочного знака тропы и т.п.

Тропа не должна быть монотонной. В процессе выбора трассы и благоустройства территории необходимо чередование открытых и закрытых пространств. Характерные ландшафты должны сменяться экотонами, то есть переходными полосами типа лес–поляна, озеро–берег, терраса–обрыв и т.д.

От красивой идеи до регулярной эффективной работы экологической тропы необходимо сделать множество работ, одной из которых является определение концепции маршрута, включающей в себя краткое описание линии маршрута, цели, задачи, целевые группы посетителей, основные темы информационного насыщения, протяженность, способ передвижения, средняя продолжительность посещения, сезонность.

Целью разработанного маршрута является создание условий для образовательного самоопределения учащихся, проявляющих интерес к изучению родного края через экологические тропы.

Задачи экологического маршрута:

– формировать экологические знания в ходе изучения экотроп;

– привлекать учащихся к решению проблем охраны окружающей среды, к изучению родного края;

– воспитывать человека, умеющего жить в согласии с законами природы;

– формировать исследовательское, аналитическое мышление школьников;

– воспитывать чувство любви и бережного отношения к природе родного края;

– формировать универсальные учебные действия: исследовательские, информационные, коммуникативные;

– развивать творческую и общественную активность обучающихся через возможность личного участия в конкурсах и природоохранных акциях.

Выбор материала и ширины дорожки зависит от функциональных и природных особенностей маршрута. Наиболее целесообразно использовать для дорожного строительства местные материалы.

В практике благоустройства парков и лесопарков приняты стандартные величины ширины дорожек, кратные 0,75 м. Ширина в 75 см предназначена для прохода одного человека, а при ширине 1,5 м по тропе могут комфортно передвигаться два человека. При строительстве экотроп к ширине дорожек можно подходить менее строго.

Полотно дорожки должно быть максимально ровным и пологим на всем протяжении, не иметь ям и выступающих кочек, корней и других препятствий. В целях предотвращения образования луж уровень тропы должен быть приподнят над уровнем земли и иметь в поперечном сечении слегка выпуклую (3–5 %) форму при двускатном поперечном профиле или наклон в сторону сброса стока с тем же уклоном.

Для предотвращения повреждения прилегающей к тропе почвы и растительности рекомендуется вдоль полотна посеять так называемый «спортивный газон» – смесь трав, устойчивых к вытаптыванию. При необходимости можно высадить вдоль полотна невысокую живую изгородь. Особенно это необходимо в местах пересечения тропы с нежелательными стихийно сформировавшимися тропинками.

Если тропа идет по земляным, песчаным и другим «мягким» грунтам, ее покрытие целесообразно делать из песчано-гравийной смеси (ПГС). Для устройства такого полотна формируется траншея глубиной 25–30 см, в ширину будущей тропы. При необходимости ее борта могут быть надсыпаны, что позволит сделать дно максимально пологим, без резких перепадов и ступеней. На дно насыпается слой песка толщиной 7–10 см. Песок увлажняется и трамбуется. Варианты устройства таких дорожек представлены на *рис. 1*.

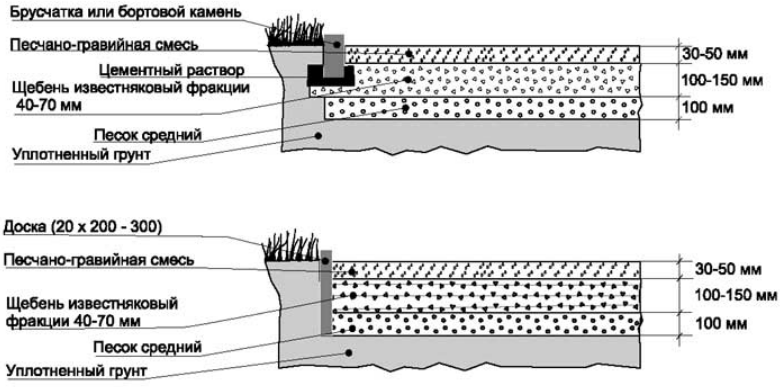

Рис. 1. Покрытие ПГС: с бортовым камнем (вверху), со скрытой обортовкой (внизу), (поперечный разрез)

На песок до уровня земли укладывается и трамбуется слой крупного (40–70 мм) гравия или щебня. Этот слой является основной дренирующей системой тропы. От степени трамбовки этого слоя будет зависеть устойчивость и долговечность будущей тропы. Над уровнем грунта формируются бортики высотой 5–7 см (из земли, дерна, досок и т.п.). Пространство между ними заполняется ПГС. Эта смесь состоит из песка (до 30 % объема), мелкого гравия или гальки размером 10–20 мм и связующего компонента – порошковой глины (15–30 % объема) или цемента (до 10 %). Этот слой также трамбуется, окончательно формируя поверхность дороги. Перепад высоты между краем обортовочной доски и естественным грунтом заравнивается укладкой дерна или просто подсыпкой грунта. При необходимости с одной из сторон, на которую идет поверхностный сток, можно сделать попутный дренаж: укрепить бортик бревном, бордюрным камнем и прочими водоупорными материалами, устанавливая через 30–50 м под дорожным полотном перепускные трубы диаметром 100–150 мм, чтобы вода не размывала тропу.

Организация экологического тура «Путешествие к верховьям Баксана»

Экологический маршрут длиной в 10 км рассчитан на специализированных посетителей: ученых различного профиля (экологов, географов, биологов, геологов и т.п.), участников научных конференций экологической направленности, студентов соответствующих специальностей, членов школьных объединений экологического и близкого

к нему профиля и т.п. Маршрут рассчитан на 12–15 человек. Продолжительность маршрута по времени – в среднем 6 часов. На маршруте имеется 2 стоянки. Данный маршрут поможет туристам углубить свои знания в сфере ботаники.

Сбор людей будет происходить в поселке Эльбрус Эльбрусского района. Передвижение по всему маршруту осуществляется пешком.

Посещение экологической тропы планируется проводить с середины апреля до середины октября (до первых заморозков).

Лекционное обеспечение экологического маршрута

Стоянка № 1 – «Навстречу знаниям» (длиной 8 км)

Маршрут посвящен лекарственным растениям и их лечебным свойствам.

Лекарственные растения – обширная группа растений, органы или части которых являются сырьём для получения средств, используемых в народной, медицинской или ветеринарной практике с лечебными или профилактическими целями. Наиболее широко лекарственные растения представлены в народной медицине. В качестве лекарственных растений в начале XXI века широко используются аир, алоэ, брусника, девясил, зверобой, календула, каллизия, клюква, малина, мать-и-мачеха, мята, облепиха, подорожник, ромашка, солодка, тысячелистник, шалфей, шиповник и многие другие.

Народами древнего мира использовалось до 21 тыс. видов растений. Уже на самых ранних стадиях развития человечества растения были не только источником питания людей, они помогали человеку избавиться от болезней. Самый древний из дошедших до нас медицинских трактатов – это табличка, найденная при раскопках шумерского города (III тысячелетие до нашей эры). В 145 строках на шумерском языке даны прописи 15 рецептов. Из них следует, что врачи древнего Шумера использовали в основном такие растения, как горчица, пихта, сосна, ива, чабрец, плоды сливы, груши, фиги и др.

Культуру и знания древних шумеров унаследовали вавилоняне, которые применяли в лечебных целях корень солодки, дурман, белену, льняное семя и др. Вавилоняне заметили, что солнечный свет отрицательно воздействует на целебные свойства некоторых растений, поэтому сушили их в тени, а некоторые травы даже собирали ночью. Литературные источники свидетельствуют об употреблении лекарственных растений также в Древней Ассирии, Египте, Индии, Тибете, Китае примерно за 3000 лет до н. э., а в начале н.э. – в Иране, Греции и Риме; в средние века – в арабских странах, Средней Азии, Грузии, Армении, европейских странах.

Ещё в 3216 г. до н. э. китайский император Шэньнун написал работу по медицине «Бэнь-цао» («Травник»), где в основном описывались растительные средства. Китайская медицина использовала более 1500 растений. Наиболее часто применяли солодку, примулу, женьшень, лимонник китайский, шлемник, лук, чеснок, спаржу, астрагал, корицу, имбирь, кожуру мандарина, кизил.

Древнеиндийская медицина, изложенная в «Аюрведе» (I в. до н.э.), использовала около 800 растений, которые используются и в настоящее время. С III в. н.э. в Индии началось возделывание лекарственных растений.

Тибетская медицина возникла на базе индийской, и в трактате по тибетской медицине «Чжуд ши» есть большой раздел, посвященный использованию лекарственных растений. Тибетская медицина была долгое время окружена мистикой, но в 1898 г. известный врач Пётр Бадмаев перевел «Чжуд ши» на русский язык, создал кабинет тибетской медицины в Петербурге и очень успешно лечил жителей Петербурга восточными травами, которые ему привозили из Монголии.

В книге Авиценны «Канон врачебной науки» описаны около 900 растений и способы их применения.

С появлением особого сословия врачей и аптекарей знания о лекарственных растениях были формализованы. Сведения о лекарственных растениях и требования к лекарственному сырью стали излагать в фармакопеях. В настоящее время в программе обучения в медицинских и фармацевтических институтах входит курс фармакогнозии.

В народной медицине находят применение и неофициальные лекарственные растения, круг которых не имеет чётких границ, а критерии относимости к лекарственным каждый автор определяет для себя сам.

На стоянке можно увидеть также много разновидностей деревьев, растения которых обладают целебными свойствами. Здесь произрастают сосны, ели, березы, лещина.

Ель обыкновенная, или европейская (Picea abies) – крупное вечнозеленое хвойное дерево из семейства сосновых (Pinaceae). С лечебными целями используют хвою ели, охвоенные побеги, молодые шишки. Они содержат эфирное масло, дубильные вещества, смолу, витамин С, соли железа, хрома, марганца, меди, алюминия. Молодые ветки и шишки ели являются хорошим противоцинготным средством. Настой хвои употребляют при острых и хронических воспалительных заболеваниях органов дыхания (ангины, трахеиты, бронхиты, бронхиальная астма и др.). Хвоя обладает выраженным мочегонным и антимикробным действием, которое объясняется в основном содержащимся в ней эфирным маслом. Поэтому настои хвои могут быть рекомендованы при заболеваниях по-

чек и мочевыводящих путей. Еловые шишки используют в виде отвара для лечения ангин, тонзиллитов, ларингитов, трахеитов, гайморитов и вазомоторных ринитов. Для наружного лечения поражений кожи готовят иногда мазь путем смешивания равных количеств еловой смолы, воска и сливочного масла.

Береза Литвинова, или бородавчатая (Betula litwinowii). С лечебной целью применяют почки и молодые листья, также березовый сок и получаемые из древесины деготь и уголь. Собирают почки растения ранней весной, в мае-апреле, в период набухания, но обязательно до распускания. Листья снимают ранним утром. Листья можно заготавливать в течение лета, но лучше в июне – июле. Березовый сок собирают весной. Березовые почки являются потогонным, мочегонным и желчегонным средством. При болезнях почек и мочевого пузыря, отеках, водянке применяют настойку (1:5), отвар или настой из них.

В народной медицине настойку и отвар из березовых почек применяют при воспалениях желудка (гастритах), язвенной болезни желудка, ревматизме, подагре и как кровоочистительное средство при различных кожных заболеваниях. Весьма популярен березовый сок, который является противоцинготным и мочегонным средством. Кроме того, его принимают внутрь при подагре, ревматизме, отеках, фурункулезе, ангине, заболеваниях бронхов и легких. Используют сок и как наружное средство при экземах и других кожных болезнях.

Ввиду раздражающего действия на почки применение настоя, отвара и настойки березовых почек как мочегонного средства допустимо лишь под контролем врача.

Лещина обыкновенная, или лесной орех (Corylus avellana). Пищевое и лечебное значение имеют прежде всего плоды лещины. Свежие семена и разнообразные изделия из них – питательные, легкоусвояемые диетические продукты, компоненты различных лечебных и профилактических меню. Масло из семян используют в пищу. Растиранием свежих семян лещины с небольшой добавкой воды получают «молоко» и «сливки», обладающие высокой питательностью и рекомендуемые ослабленным больным. В народной медицине орехи лещины нередко употребляют против мочекаменной болезни, а орехи с медом – при ревматизме, малокровии и как общеукрепляющее средство. Маслом, выжатым из них, в смеси с яичным белком в быту лечат ожоги. Применение в медицине находят также листья и кора лещины.

В листьях содержатся витамин С, эфирное масло, обладающее сосудосуживающим действием, в коре – эфирное масло, дубильные и красящие вещества, лигноцерилловый спирт, бетулин. Настой из листьев и коры лещины рекомендуют пить 3–4 раза в день до еды при

варикозных расширениях вен, флебитах и перифлебитах, трофических язвах голени и капиллярных геморрагиях. Отвар из листьев советуют принимать при гипертрофии предстательной железы.

Сосна обыкновенная (Pinus sylvestris L.). В медицине используют так называемые сосновые почки, хвою, а также добываемую из сосны живицу. Сосновые почки представляют собой молодые побеги в начальной стадии роста, собираемые зимой и весной, с октября по май, в сухую погоду. Вместе с ними острым ножом срезают 2–3 мм побега предыдущего года. Заготовки ведут обычно на лесосеках. Сушат сырье на воздухе под навесом или в хорошо проветриваемом помещении, хранят в закупоренных банках в течение года. Сосновые почки ароматичны, имеют горький вкус, содержат смолу, эфирное масло, скипидар, крахмал, дубильные вещества, пинипикрин (горькое вещество), минеральные соли.

Отвар из сосновых почек применяют как отхаркивающее, мочегонное и дезинфицирующее средство.

При воспалительных заболеваниях дыхательных путей отваром или настоем почек пользуются для ингаляции. С этой целью настой готовят из расчета 20 г почек на 1 стакан кипящей воды. Сосновые почки являются составной частью грудных сборов, предназначенных для лечения воспалительных заболеваний дыхательных путей. В народной медицине отвар из сосновых почек применяют при водянке, бронхитах, воспалениях верхних дыхательных путей, ревматизме. Отвар употребляют также в качестве желчегонного средства при воспалении желчного пузыря.

Спиртовую настойку сосновых почек иногда применяют в народной медицине при туберкулезе легких, но это не является специфическим лечением и может быть применено лишь в отдельных случаях комплексного лечения больных туберкулезом.

Иногда для лечения употребляют варенье из молодых сосновых почек. Довольно распространено употребление сосновой пыльцы (часто в смеси с медом) в качестве общеукрепляющего средства у ослабленных больных, после хирургических операций.

К лекарственным растениям Приэльбрусья также относятся камнеломка колончатая, колокольчик доломитовый, волчник (волчеягодник) баксанский.

Стоянка № 2 – «Поляна Нарзанов» (рис.) разместилась в Баксанском ущелье, за селом Байдаево, немногим ближе пансионата «Иткол». Это место часто посещаемо, так как легко доступно всем гостям горнолыжных курортов Приэльбрусья. Земля на поляне окрашена в

ржаво-коричневый цвет. Это происходит из-за большого содержания железа в воде.

Рис. Нарзанный источник на Поляне Нарзанов [авторский]

Обеспечение безопасности посетителей

Все виды опасностей в экотуризме, к которому относится и посещение экологических троп, можно подразделить на объективные (обусловленные самой природой) и субъективные (вызванные непродуманными действиями человека).

С правилами техники безопасности посетителей в устной форме знакомит гид-экскурсовод перед входом на тропу, а также они могут познакомиться с ними на стенде перед входом на тропу. Перед началом маршрута все посетители должны в обязательном порядке расписаться в журнале по технике безопасности, подтвердив тем самым, что они ознакомлены с правилами поведения на маршруте.

Данный экологический маршрут протяженностью 10 км является познавательно-прогулочной тропой, или тропой «выходного дня». Одиночных посетителей по возможности объединяют в группы, и в сопровождении проводника или с путеводителем они прогулочным шагом проходят весь маршрут, знакомясь с природой, памятниками истории и культуры.

Оценка рекреационной емкости экологической тропы.

Емкость тропы определялась по формуле С.И. Лабинцевой:

$H = (Tc- Ts): T+1$, $T = S : Tv$, где

H – число групп;

Tc – длина светового дня;

Ts– время прохождения тропы;

T – интервал движения групп;

S –расстояние между группами;

Tv– скорость движения.

По имеющейся оценке тропы по Баксанскому ущелью:

– длина светового дня – 12 часов;

– время прохождения тропы – 6 часов;

– расстояние между группами – 1 км;

– скорость движения – 2 км/ч.

Физическая емкость тропы составила:

T = 1 км: 2 км/ч = 0,5 ч.

H = (12 ч – 6 ч) : 0,5 + 1 = 4 группы или 60 человек.

При расчете емкости экологической тропы необходимо учитывать также и физическую возможность стоянки принять на отдых посетителей при условии их комфортного размещения, то есть должна предоставляться площадь не менее 5 кв. метров на 1 человека. Площадь поляны в конце ущелья составляет не менее 100 кв. м, а физическая емкость (ФЕ) поляны составляет:

ФЕ = 100 кв. м : 5 кв. м = 20 человек. Таким образом, одновременно на отдых может разместиться 20 человек.

Технологическая оценка экологической тропы

Склоны Баксанского ущелья очень крутые, высокие и труднопроходимые во всех направлениях. Однако встречаются участки, где можно пройти физически подготовленным экскурсантам.

Водообеспеченность территории в целом удовлетворяет все потребности туристов. В ущелье протекает река Баксан, а со склонов ущелья спадают множественные водные потоки. Источников питьевой воды достаточно.

Для создания оптимальной комфортности рекреантов и в целях полноценного функционирования экологической тропы требуется проведение ряда технологических мероприятий по ее обустройству: расчистка тропы, оборудование перил, мест отдыха (лавочки, пеньки), установка информационных щитов.

При расчистке тропы необходимо учитывать природоохранный режим, то есть удалять живые растения с тропы или участков непосредственной близости к тропе запрещается. Под расчисткой понимается также и удаление частей поваленных деревьев с тропы, образовавшие так называемые древесные коридоры.

Наиболее удобные места для осмотра панорамы встречаются на всей протяженности тропы. Во многих местах можно спуститься к воде. В наиболее опасных местах по ходу тропы целесообразно сделать

перила. А на наиболее просторных участках можно поставить лавочки. Установка информационных щитов необходима на протяжении всей тропы. Щиты устанавливаются на туристских маршрутах, на расстоянии 1–2 км друг от друга. На нашей тропе их будет три. Щиты с содержанием познавательно-экологической информации будут установлены на двух вертикальных столбиках.

В конце тропы, около полянки для отдыха, нужна установка еще одного аншлага с описанием той местности, где он расположен. Текст его должен быть лаконичным и ненавязчивым.

Маркировка на тропе не требуется, так как тропа идет по ущелью, с которой невозможно будет свернуть как вправо, так и влево.

Места для отдыха и пикников могут представлять собой столы со скамейками, сделанные из распиленных вдоль крупных бревен. При этом требуется обустроить кострище, которое будет расположено недалеко от скамеек. Около каждого места отдыха устанавливается по одному мусорному ящику или урне.

Эстетическая оценка тропы

В первую очередь, высоким эстетическим качеством обладают скальные массивы ущелья, чередующиеся с эндемичными и реликтовыми растениями.

Экономическое обоснование тура

Стоимость экскурсии рассчитывалась на группу туристов.

Экскурсия рассчитывается на группу из 12–15 человек и 2 руководителей. Итоговая сумма затрат на организацию однодневной экскурсии в расчете на 1 человека приведена ниже.

1. Оплата работы гидов-инструкторов – 200 рублей.
2. Проживание и питание туристов на базе отдыха КБГУ (средняя стоимость проживания составляет 1000 рублей в сутки; итого за 3 ночи – 3000 рублей).
3. Трансфер Нальчик – поселок Эльбрус – Нальчик – 600 рублей.
4. Итоговая стоимость на одного человека: 3800 рублей.

Контрольные вопросы

1. Что изучает дисциплина «Экология»?
2. Как называются факторы неживой природы?
3. Что такое антропогенные факторы?
4. Перечислите основные задачи экологического маршрута.
5. Расскажите о песчано-гравийной смеси (ПГС) экологической тропы.

6. Какие факторы надо учитывать при планировании экологического маршрута?

7. Что может служить объектом изучения экологической экскурсии?

8. Какие виды опасностей могут быть во время экологической экскурсии?

9. Что означает «технологическая оценка экологической тропы»?

10. Как провести оценку рекреационной емкости экологической тропы?

МОТОТУРИЗМ

Для путешествия на мотоциклах необходимо заранее составить план поездки, хорошо продумать все маршруты. Необходимо решить, сколько городов и стран нужно проехать, определить общее количество времени, отведенное на путешествие. Затем нужно распределить все время на объекты, на которых предполагается остановка, рассчитать скорость движения и расстояние. Следует добавить еще десять процентов от всего времени поездки на вынужденные остановки, так как в пути могут произойти непредвиденные случаи.

Для безопасного проведения отпуска необходимо в путешествие взять с собой самые необходимые вещи: палатку (если поездка рассчитана не на один день), спальный мешок, коврик для защиты от влаги, надувную подушку (днем она может служить сиденьем, а ночью подголовником), спички или зажигалки, газовую горелку, набор какой-нибудь посуды, фонарик, сушилки для одежды и обуви и грелки.

Для дальней поездки на мотоцикле необходимо проверить его исправность и взять с собой все необходимое для правильной и безопасной эксплуатации транспортного средства во время путешествия: чехол для мотоцикла для защиты его от дождя и во время сырой погоды, прикуриватель в качестве источника электроэнергии, спинку для водителя (чтобы хоть иногда он мог дать спине отдохнуть), выносы для ног (чтобы они не затекали во время движения), зажимы и жгуты для багажа (чтобы было куда его сложить и зафиксировать). Самое главное – нужно иметь при себе всегда оборудование для самостоятельного ремонта возможных мелких поломок в пути.

Разработка спортивного мототура «Верховья Малки»

Малка – крупный левый приток Терека. По берегам реки раскинулись богатые пастбища (по-кабардински «малъ» значит «овца»). Другое название реки – Балык – означает «рыбная» (из-за обилия в ней форели).

Малка берет начало на Северных ледовых полях Эльбруса у

слияния рек Кызылсу и Каракаясу. Верховья реки лежат в живописной чаше, со всех сторон окруженной горными хребтами. Дно чаши выстлано зеленым ковром пастбищ. Здесь, по преданиям, находился дохристианский «рай» Ирий, а над водопадом Султан находится известный из сказок «Калинов мост».

Малка прорывается от истоков к среднему течению через скальные ворота по глубокому и сказочно красивому каньону. Над его левым обрывом на горе Тузлук располагался древний храм Солнца.

Туристским и административным центром этого района является курорт Джылысу (2350 м), что в переводе означает «теплая вода». Здесь, у слияния истоков Малки, на правом берегу ущелья есть источники теплых (22 °С) минеральных вод. Рядом р. Кызылсу падает с устьевой ступени водопадом Султан. В 200 м ниже его в Кызылсу впадает правый приток – ручей Карабулак. Его ущелье называется «Долиной замков». В нем разбросаны причудливые скальные останцы. Ниже ручья расположился курорт, где находятся представители власти и связь с г. Тырныауз.

Из верховьев Малки через перевалы Бересун, Северный и Южный Каракайский (н/к) можно выйти в долину р. Исламчат (Малка), а через перевалы Джикаугенкез (1А) и Балык – в долину Субаши (Кыртык).

Перевал Ирикчат выводит в долину Ирикчата (Баксан), а перевалы Фрунзе, Балкбаши и Бурунташ – в верховья Кубани. Перевалы Каяэшик и Нартджал через хребет Ташлысырт ведут на предгорные пастбища в сторону Минеральных Вод.

В верховья Малки идут две грунтовые дороги: первая – из Кисловодска или Верхней Мары через турбазу «Долина нарзанов», вторая связывает курорт Джылысу с г. Тырныауз.

Описание и программа маршрута

День 1

Прибытие в Нальчик. Наши представители встретят вас в аэропорту и помогут погрузить багаж в машины, чтобы отправиться в Джилысу, одно из самых романтических мест в Кабардино-Балкарии. Это место идеально для молодых пар, ищущих романтическое место, скрытое от посторонних глаз. Летом люди всех возрастов спасаются здесь от изнуряющей жары и проходят курс лечения в нарзанных источниках.

Джылысу находится примерно в 120 км от Нальчика. Дорога занимает 2,5 часа. Дорога Нальчик – Джылысу проходит по шоссе, которое находится в значительной степени в отличной форме. На всём пути найдётся всего 1–2 неровных участка. По дороге будет обед и ужин в придорожных кафе. Прибытие в Тырныауз вечером. Ночь в отеле.

День 2, 3

Курорт Джылысу – город Тырныауз (урочище Джылысу – пер. Бересун) – р. Шаукам – пер. Шаукам – пер. Джаурген – г. Тырныауз (50 км, 2–3 дня).

Данный маршрут проходит по автомобильной дороге. От стоянки экспедиции генерала Эммануэля по грунтовой дороге идем вниз по течению Кызылсу. У коша река уходит в скальный каньон, прорывающий ступень лавового потока перед водопадом Султан. С дороги по тропе можно выйти к «Калинову мосту» – скальной пробке над водопадом.

Дорога обходит каньон сверху и круто спускается к источникам нарзана (25 мин от стоянки Эммануэля). Перейдя по мосту на правый берег, идем на восток в сторону пер. Бересун мимо нарзанных ванн, пикета национального парка и домиков отдыхающих.

День 4

Перевал Бересун (протяженность – 2470 м) расположен в северной оконечности хребта Каракая, соединяет исток Малки – Каракаясу и долину ее притока Шаукам. Издавна известен местным жителям.

За «Долиной замков» подходим к развилке дорог и, выбрав правую, идем мимо фермы к мосту через р. Каракаясу (30 мин от источника нарзана). К перевалу поднимаемся по дороге, срезая длинные серпантины по тропам. По мере подъема открывается широкая панорама лавовых и ледовых полей Эльбруса, предгорья и долины р. Малки. Подъем на перевал от источника занимает до 1,5 ч. С перевала открываются долины рек Исламчат и Шаукам.

Вниз идем по дороге, сокращая путь по тропам. Через 40 мин на дне долины среди березового криволесья показывается кош. В 20 мин выше по долине есть источник нарзана.

От устья Исламчата дорога, обходя скальные прижимы, поднимается на левый борт долины Шаукол и постепенно приближается к реке. Через 1,5 ч подходим к источнику нарзана. Выше него на пологом травянистом склоне стоит кош. Здесь удобное место для ночевки.

Затем дорога снова уходит от реки. Через час минуем последний кош. На просторных лугах верховий долины пасутся табуны лошадей. Справа открывается снежно-осыпной цирк на северных склонах массива Артыкол (3880 м).

По верхнему краю «чаши» долины мимо небольшого озера выходим на заболоченную травянистую седловину пер. Шаукам, или Малый Джаурген (2700 м). Это водораздел Малки и Баксана. Путь от устья Исламчата занимает около 3 ч. С перевала хорошо видны верховья р. Гижгит и пер. Джаурген, к которому по правому склону долины тянется дорога. Справа возвышается красивая скальная вершина Суа-

рык (3950 м). В долине много летовок.

С седловины спускаемся к реке. Справа два осыпных цирка, откуда берет начало р. Гижгит (в верховьях она называется Ташо-рун). Перейдя по камням на правый берег, идем по дороге и тропам вдоль реки к устью притока Суарык. Дорога поворачивает в его долину. Гижгит остается внизу в травянистом ущелье.

Через 2 ч от перевала выходим на пологую закрытую террасу среднего течения р. Суарык. Здесь можно остановиться на ночлег. В верховьях долины виден снежно-осыпной гребень пер. Суарык. Подъем по дороге на пер. Джаурген займет еще около 2 ч. С дороги на северо-востоке видны отроги Скалистого хребта с вершиной Алмалыккая (2715 м).

День 5

Перевал Джаурген, или Большой Джаурген (протяженность – 2700 м) расположен в Боковом хребте на участке Чаратбаш. Соединяет долины рек Джаурген и Баксан. Ведет из верховьев р. Ташорун (исток Джаургена) к Тырныаузскому горно-обогатительному комбинату. Издавна известен местным жителям.

Сразу за седловиной перевала – развилка дорог. Правая дорога идет вдоль гребня хребта в Тырныауз на склоны пика Молибден, а левая спускается на пологую травянистую седловину, где возможен бивак. Отсюда вправо идет дорога в долину Баксана к летовкам. Прямо на гребень поднимается слабая колея.

День 6

По реке Каракаясу в долину Исламчата (через хребет Каракая перевалами Северный или Южный Каракайский).

От стоянки экспедиции Эммануэля на юго-востоке в хребте Каракая видны три седловины. Через самую северную и низкую из них – пер. Бересун – идет дорога в г. Тырныауз. Южнее, перед вершиной Каракая, находится пер. Северный Каракайский. Перевал Южный Каракайский расположен между вершинами Каракая и Балыксубаши.

Перевал Каракайский Северный, или Эльдарбаши (2880 м) расположен в хребте Каракая севернее одноименной вершины. Соединяет долины Каракая (Малка) и Исламчата (Шаукам). Издавна известен местным жителям.

От моста через Каракаясу идем в долину, врезающуюся в хребет Каракая с запада практически напротив моста. По травянистым склонам поднимаемся на предперевальную террасу. С нее видна седловина и ведущая к ней тропа (3 ч от Джылысу). Спуск в долину Исламчата по хорошей тропе занимает 45 мин. В средней части склона тропа уходит вправо в травянистую лощину.

Перевал Каракайский Южный, или Исламчат (3100 м) расположен в Каракайском хребте между вершинами Каракая и Балыксубаши, соединяет верховья рек Каракаясу и Исламчат. Издавна известен местным жителям.

От развилки дорог у «Долины замков» поворачиваем вправо на юг к тропе, ведущей мимо фермы к конечным моренам эльбрусских ледников. Справа остается долина Каракулак, слева – Каракаясу и Каракайский хребет.

Не удаляясь от р. Каракаясу, подходим к травянистому склону морены (30 мин). Отсюда на севере видна дорога с пер. Каяэшик и идущая в 300 м ниже параллельно ей конная тропа.

Двигаясь на юг, проходим сверху каньон Каракаясу и попадаем на широкий каменистый разлив у подножия пер. Южный Каракайский. Реку переходим по камням. С моренных холмов видны пастбища, каньон Малки и штаб отгонных пастбищ, мимо которого проходит маршрут (2,5 ч от Джылысу).

В перевальный осыпной цирк поднимаемся тропой по травянисто-осыпному склону. На его дне лежат снежники. За 50 мин от реки выходим на широкую протяженную седловину. С перевала на западе видны Эльбрус и плато Ирахитсырт в долине Кызылсу. С восточной стороны прямо перед нами – долина пер. Кыртыкауш.

С перевала глиссируем по снежнику (20°) в висячую долину, и по травянистому склону спускаемся в долину Исламчата (30 мин). Весь переход занимает 3,5–4 ч. Отсюда идут пути: на юг – вверх по долине к пер. Исламсу, на восток – к пер. Кыртыкауш, на север – вниз по долине к р. Шаукам.

День 7, 8

На плато Джикаугенкёз (к перевалам Ирикчат, Джикаугенкёз и на ледовые поля Эльбруса (15 км; 1,5 дня).

По тропе, идущей правым берегом ручья Карабулак, поднимаемся в южном направлении на травянистый гребень древней морены. Тропа заканчивается на обширном пастбище, ограниченном с юга древним моренным валом. В нем справа по ходу виден единственный удобный проход – устье ручья, протекающего через моренные поля (1 ч).

По маркированной тропе вдоль ручья через час выходим в «карман» свежей морены л. Бирджалычиран. Справа глубоко внизу расположены обширные моренные поля, по которым проходит путь от «Калинова моста» и поляны Эммануэля. Морена тянется на юг мимо ровных, но безводных площадок с черным, как уголь, песком. Через 40 мин морену прорезает глубокая поперечная долина. За ней – выход на ледник.

Сбросив 100 м высоты, идем мимо удобных площадок вдоль ру-

чья Бирджалысу. Далее по выложенной галькой тропе выходим на пропитанную водой морену и спускаемся на лед (3,5 ч от Джылысу).

Короткий язык л. Бирджалычиран переходит в бескрайнее море льда в долине Джикаугенкёз. Ледовое поле плавно поднимается к югу в направлении Ачкерьякольского лавового потока Эльбруса. В левой по ходу стороне видны седловины перевалов Ирикчат и Джикаугенкёз. Правее линии движения возвышается скальная пирамида пика Калицкого.

На топографических картах плато почему-то называется «замерзшим озером». Однако в начале июля, когда еще много снега, на леднике образуются обширные «снежные болота». Обходить их лучше у подножия хребта слева по ходу.

К перевалам идем по азимуту 195° (1,5–5 ч от Джылысу).

В верховья реки Кызылсу к перевалам Нартджал, Бурунташ, Балкбаши и Фрунзе.

От поляны Эммануэля на западе, у подножия Эльбруса, видно невысокое травянистое плато Ирахитсырт, ограниченное на севере глубокой долиной Кызылсу, а на юге – рекой с л. Карачул.

Утром выше коша переправляемся вброд на правый берег Кызылсу. При высокой воде можно переправиться по «Калинову мосту» – каменной пробке над водопадом Султан. За переправой на юг простирается ровное, как стол, пастбище – урочище Ирахитюз. Плато Ирахитсырт отделено от него глубокой долиной реки с л. Карачул. Ее пересекаем около левого по ходу края плато. Сюда через пастбище идет тропа. У переправы она разделяется. Одна идет правым берегом реки и поднимается на лавовые поля Эльбруса к домику приюта. Другая, перейдя реку, переходит в старую автомобильную дорогу на плато Ирахитсырт. Подниматься удобнее по тропе вдоль правого (южного) склона плато.

Через 3,5–4 ч от переправы травянистое плато заканчивается неглубокой долиной. Это «карман» древней левобережной морены л. Уллучиран. По «карману» можно подняться на ледник и перейти на левый склон долины, где есть удобные стоянки за моренным валом под пер. Балкбаши.

Классический путь ведет на запад через гребень морены к р. Кызылсу под широкую седловину пер. Бурунташ. На пути предстоит брод через Кызылсу. В высокую воду лучше заночевать на правом берегу реки, а переправляться утром. В низкую воду можно перейти и днем. На левом берегу у источника нарзана есть удобные площадки.

Вблизи переправы р. Кызылсу круто поворачивает к востоку вдоль хребта Ташлысырт. Над поворотом в хребте видна осыпанная седловина пер. Нартджал.

День 9

Перевал Нартджал (3405 м) расположен в хребте Ташлысырт около узловой вершины Кызылкая. Соединяет верховья р. Кызылсу с пастбищами эльбрусских предгорий в бассейне р. Худес. Издавна известен местным жителям. Переводится как «путь нартов». Описания и сведений о прохождении перевала туристами не найдено.

К юго-западу от пер. Нартджал видна широкая и глубокая седловина с рыжей скалой, похожей на сфинкса – это пер. Бурунташ, до которого около часа хода.

На юг от пер. Бурунташ тянется северный отрог Эльбруса. На стыке его осыпной и заснеженной части находится пер. Балкбаши. Ближе к Западной вершине Эльбруса в небольшом ледовом цирке виден пер. Фрунзе.

От переправы поднимаемся на гребни левобережных морен и находим старую караванную тропу. Пройдя по дну небольшого травянистого цирка, тропа траверсирует крутой осыпной склон над л. Уллучиран и выводит в моренный «карман» к удобным стоянкам (2–2,5 ч; 3500 м). В верхней части «кармана» маркированная турами тропа ведет на пер. Балкбаши. Не торопитесь с набором высоты, иначе можно попасть на ложную седловину, ведущую в Чучхур.

День 10

После завтрака трансфер в аэропорт.

Окончание тура.

Организация тура

В стоимость тура включены: рекреационные сборы, медицинская страховка, прокат снаряжения, 3-х разовое питание, услуги гидов и повара, транспортная доставка на тур и обратно до г. Нальчика и Джылысу.

Оборудование и снаряжение, предоставляемое в рамках тура

Индивидуальное (предоставляется по размеру): мотокуртка или «черепаха», мотоштаны, шлем, перчатки, спальник, коврик, мотоботы, драйбег. Групповое: палатки, спальники, коврики, аптечка, костровое оборудование, тент.

Трехразовое питание (завтрак, обед, ужин) готовит повар или гид. Основной набор продуктов в полевых условиях: крупы и макаронные изделия, молочные, мясные и рыбные консервы, колбасные изделия, сыр, масло, хлеб, печенье, конфеты, кофе, чай, сухофрукты, шоколад.

Туристам выдается Международный страховой полис компании «ВСК», включающий общую медицинскую страховку и страховку от несчастного случая. Сумма покрытия – 5000 USD на каждый вид страхования.

Гиды и руководители маршрутов позаботятся о вашей безопасности. Ежегодно гиды проходят курсы первой медицинской помощи. Кроме инструктора на мотоцикле, группу страхуют инструкторы на автомобилях.

Маршрут и график движения могут быть скорректированы гидом по соображениям безопасности (неблагоприятные метеоусловия и др.), либо по иным, независящим от организатора причинам. Не стоит настаивать на прохождении препятствия по самому опасному пути. Гид-проводник самостоятельно оценивает готовность группы и сложность участка.

Перед выходом на активную часть маршрута гидом проводится инструктаж по технике безопасности. Турист обязан соблюдать правила личной безопасности и правила, изложенные в инструкции, выполнять указания и команды гида-проводника.

После определения маршрута высылается на рассмотрение договор. Сотрудники-организаторы тура ответят на все возникшие вопросы по телефону.

Чтобы забронировать тур, нужно внести предоплату в размере 30 % от стоимости тура. Выставляется счет и затем он высылается по электронной почте. После получения оплаты бронируется место в туре и высылается подтверждение брони.

Оставшиеся 70 % стоимости тура оплачиваются перед началом тура на месте сбора (Джылысу).

От участников требуется наличие водительского удостоверения с правом управления мотоциклов, скутеров и мопедов. Возраст участников – старше 18 лет.

Медицинское обслуживание

На маршруте в обязательном порядке имеется аптечка с набором самых необходимых медикаментов, но если вы страдаете каким-либо хроническим заболеванием, то вам необходимо взять с собой все надлежащие лекарства. Лицам, нуждающимся в постоянном врачебном наблюдении, путешествовать по маршрутам не рекомендуется.

Чтобы чувствовать себя комфортно, необходимо хорошо подготовиться, взять одежду для разных погодных условий, средства от насекомых и средства личной гигиены.

Полный список вещей, которые мы советуем взять с собой в мототур можно прочитать в памятке.

Транспорт предоставляется в зависимости от количества туристов в группе: автомобиль, микроавтобус, автобус. Личные вещи всегда транспортируются вместе с группой.

На маршруте туристы размещаются в палатках с тентом по 3–4

человека. Гиды размещаются в отдельной палатке. Палатки ставятся и снимаются туристами самостоятельно на каждой стоянке. Укладку личных вещей и их герметизацию туристы проводят самостоятельно. Также будьте готовы помогать гиду-проводнику в транспортировке походного груза к средствам передвижения.

Требования к физической подготовке туристов

Путешествие в любой части верховья Малки требует несколько большего внимания, чем в любых других местах, потому что весь регион находится на высотах свыше 2000 м. Для людей с хорошим здоровьем это не должно стать проблемой, но, если имеются какие-то болезни или проблемы, связанные с повышенным давлением, сердцем, или лёгкими, следует уточнить у врача, знакомого с эффектом высоты, не опасно ли для вас такое путешествие. Не следует брать в такое путешествие людей с болезнями сердца, лёгких, а также беременных женщин.

Контрольные вопросы

1. Что включает начальная подготовка к мототуру?
2. Что необходимо взять в дорогу при организации мототура?
3. Какой мотоцикл пригоден для мотопутешествий?
4. Каким оборудованием должен быть оснащен мотоцикл для путешествий?
5. Как должен быть экипирован мотоциклист-путешественник?
6. Что должны предусмотреть организаторы мототура в мотопутешествии?
7. Какие меры безопасности необходимо предусмотреть во время горных мототуров?

ГАСТРОНОМИЧЕСКИЙ ТУРИЗМ

Кабардино-Балкария является одним из наиболее привлекательных, колоритных и самобытных регионов России. Испокон веков Кабардино-Балкария притягивала к себе бесчисленное количество путешественников, художников, поэтов и писателей.

Неповторимы и уникальны культура и искусство народов нашей республики. Здесь каждый народ сохранил свои давние традиции, фольклор, народные промыслы и этнолингвистический облик. Самая главная ценность Кабардино-Балкарии – его жители, их кавказское радушие и гостеприимство.

Имеется множество интересных, организованных туристических маршрутов, различные экскурсионные программы по достопримечательностям и значимым местам КБР.

КБР – многонациональная республика с глубокой историей, красивыми традициями и богатой национальной кухней. Кстати говоря, тема кухни для горцев всегда имела особые привилегии. И в этой ситуации кажется очень странным отсутствие так называемого гастрономического туризма. Ведь нам действительно есть чем угостить наших приезжих друзей.

Гастрономические маршруты – это сравнительно новое направление в туризме, представляют собой разработанные профессионалами тематические программы, предоставляющие возможность познакомиться с историей и природой, культурой народа и, конечно же, с кулинарными традициями.

Кроме того, гастрономические маршруты предлагают не только попробовать, но и принять активное участие в приготовлении национального блюда.

На сегодняшний день ознакомление с национальной кухней происходит во время посещения местных ресторанов , там где соблюдаются традиции приготовления, употребления и сервировки стола. Но и здесь возникает масса проблем. Дело в том, что даже при достаточном количестве ресторанов подобный гастротур невозможно организовать только в пределах одного города, т.к. имеющиеся рестораны не все ориентированы на национальную кухню ввиду того, что это направление считается неприбыльным.

В условиях данной ситуации возникают некоторые идеи по развитию гастрономического направления в нашей республике.

Первое, что необходимо определить – на какой именно туризм в нашей стране будет ориентирован гастрономический маршрут – на внутренний или въездной.

Что касается внутреннего, то есть две основные проблемы:

1) сложная социально-политическая обстановка, которая очень сильно сказывается на всех показателях, отражающих действительный расклад в индустрии туризма;

2) большой процент российских граждан не выбирают свою страну для отдыха, причем распространяется это на все виды туризма и маршрутов, в том числе и на гастротуры.

Если рассматривать въездной гастрономический туризм, то его следует развивать параллельно с экскурсионно-познавательным, деловым, рекреационным туризмом. Для этого необходимо создать допол-

нительную инфраструктуру в сельской местности, куда будут согласно маршруту отправляться туристы.

Что касается ресторанов республики, то данная отрасль сферы обслуживания в нашей ситуации является главной, т.к. именно рестораны – основное средство удовлетворения потребностей туристов, следующих по гастрономическому маршруту. Но как уже было сказано выше, и в этой сфере есть проблемы. На сегодняшний день в одном только Нальчике функционируют около полусотни ресторанов, и только единицы из них ориентированы на кабардинскую и балкарскую кухню. Кроме того, рестораны, имеющие национальное меню, как правило, внутренним убранством не соответствуют национальной кухне.

В связи с данной проблемной ситуацией возникает предложение, заключающееся в создании сети ресторанов по всей республике, которые будет олицетворять Кабардино-Балкарию в «миниатюре» – это и соответствующий национальный интерьер, и национальная кухня, и обслуживающий персонал, одетый соответственно тематике ресторана, музыка и т.д.

Другое, не менее важное предложение по развитию гастромаршрутов по КБР, заключается в проведении регулярных фестивалей национальной еды. За дни проведения этой кулинарной феерии гости фестиваля могут не только познакомиться с горцами и их повседневной жизнью, традициями и обычаями, но и поучаствовать в мастер-классах и научиться готовить настоящие национальные блюда.

Разработка и формирование туристкого гастрономического маршрута «Путь нартов»

Адыгский эпос «Нарты» является выдающимся памятником мировой эпической культуры. Он включает в себя песни, поэмы (пщинатли) и легенды. В эпосе встречается свыше 100 личных имен. Главные образы – Сатанай гуаще, Орземес, Саусырыко, Шебатнуко, Пэтэрэз, Ащемез, Тлепш.

Героический нартский эпос является средоточием и хранилищем мудрости народа, в нем отражен нравственный облик народа, понимание окружающего нас мира и мира самого человека, его духа во всем многообразном проявлении. В нартском эпосе показывается, как «выковываются»дух и характер его героев. Поэтому нартский эпос есть прежде всего кодекс героизма. В нем воспевается человек, его добрые и героические дела. В нартском эпосе мы находим традиции и обычаи народа, которыми регулировались взаимоотношения людей. Таким образом, в нартском эпосе представлена во всем многообразии традиционная культура народа. В нем четко показано, как она модер-

низировалась с учетом изменений социально-экономических и политических условий жизни народа.

Трудовые песни, хохи и музыкальные произведения адыгов исполняются во время «мэлегъажьэ» (выгон отары), «вакIуэ дэкI» (начало пахоты) и т.д. Песни, хохи и речитативы в ту пору не имели еще самостоятельного художественно-эстетического значения, главное их значение состояло в ритуальном оформлении трудовых торжеств, в магическом воздействии на людей. Синкретическая первобытная идеология порождала и синкретическое единство песни и хоха, танца и музыки. Идеология эта выражалась не только и не столько в религиозных представлениях, сколько в первобытно-материалистическом понимании древним человеком явлений природы, когда первоначальный материализм выступал в виде мифотворчества, когда искусство и поэзия служили единой цели общества – коллективному началу труда. Этот «дух коллективизма» отчетливо выражен во многих древнеадыгских песнях и хохах.

В адыгском фольклоре много различного рода ритуальных и культурных церемониалов, посвященных различным божествам – покровителям животного и растительного мира. Кроме этого, много обрядов, связанных с рождением и смертью, свадьбой, излечением больного, освящением урочищ и т.д.

Многие языческие боги имеют свои гимны. В них воспевается их сила. Вот имена некоторых из этих богов: Мазитха (бог лесов и охоты), Амыш (покровитель скотоводства), Тхаголедж (бог плодородия), Тлепш (бог кузнечного дела) и т.д. В гимнах им присутствуют элементы художественной типизации образа.

Языческие боги-покровители с течением времени, по мере роста художественного мышления людей, становились покровителями отдельных разновидностей трудовой деятельности. В народной поэзии они обретали некоторые черты художественной конкретности и нередко становились персонажами героического нартского эпоса. В частности, такой трансформации подвергались образы таких языческих богов-покровителей, как Мазитха, Тлепш, Амыш и Тхаголедж.

Поэтому в фольклоре адыгов (черкесов) героический эпос «Нарты» занимает центральное место. По признанию многих авторитетных специалистов, «Нарты» являются одним из самых древних эпосов мира. Один из крупных кавказоведов XX в. Е.И. Крупнов утверждает, что время зарождения основных циклов нартского эпоса – «именно в начальную эпоху железа», еще до скифского вторжения и появления ираноязычных племен на Северном Кавказе, на местном племенном субстрате, прежде всего предков абхазо-адыгов.

Гастрономический маршрут «Путь нартов»

Сроки проведения: круглый год.

Продолжительность: 14 дней.

Категория сложности: I

Программа маршрута

1 день: день приезда, встреча в аэропорту г. Нальчика или г. Минеральные Воды, на ж/д вокзале, автостанции. Размещение в отеле «Гранд-Кавказ».

2 день: отдых в отеле «Гранд Кавказ». Прогулка по городскому парку «Атажукинский сад».

Отель «Гранд Кавказ», расположенный в экологически чистой санаторно-курортной и парковой зоне города Нальчика, предлагает своим гостям уютные одно- и двухместные номера, а также апартаменты «Люкс». К услугам гостей в отеле имеются: тренажерный зал, сауна и массажный кабинет. Европейское качество обслуживания в сочетании с неповторимым колоритом кавказской кухни, близость к культурному и деловому центрам города Нальчика позволяет сочетать решение деловых вопросов с приятным отдыхом. К вашим услугам бар, ресторан, экскурсии по самым живописным и заповедным местам Кабардино–Балкарии. Корпуса состоят из восемнадцати номеров.

3 день: знакомство с национальной балкарской кухней на Голубых озерах (экскурсия). Возвращение в Нальчик (протяженность маршрута – 60 км, время – 5 ч).

Голубые озера расположены в Черекском районе КБР. Группа голубых озер – природное явление, интересное не только для КБР, но и в масштабе всей страны. Озера относятся к группе водоемов карстового происхождения и расположены среди красивой природы – горных лиственных лесов и цветущих субальпийских полей. Выше и ниже озер – отвесные скалы, а в самом низу, на дне каньона, с шумом и ревом несет свои воды Черек Балкарский.

В пределах Скалистого хребта взору туристов открывается одно из самых живописных озёр Кавказа, серная вода которого играет цветами разных оттенков, от голубовато-палевого до изумрудного.

Озеро Цериккель небольшое, площадь водной поверхности всего 26 тысяч квадратных метров, а глубина 368 м. В него не впадает ни одна река, а вытекает одна единственная безымянная речка. Сток с озера постоянный и не подвержен сезонным колебаниям. Составляет он примерно 70 млн л воды в сутки. Ее цвет изменчив. При ясной погоде нежно голубой, а при других погодных условиях меняется на лазурный. Вода кристально чистая, прозрачная, стенки озера просматри-

ваются до глубины 22 м. Водная гладь озера спокойная, кажется, оно замерло, застыло в своей таинственной, загадочной красоте.

К востоку от озера Цериккель расположено озеро Кель-Кетчхен. Котловина озера представляет собой глубокую карстовую шахту с отвесными стенками глубиной 177 м. На дне колодца находится водоем площадью 2500 квадратных метров, глубиной 5 м. Кель-Кетчхен аналогично по происхождению с озером Цериккель: это результат карстовых процессов. В переводе с балкарского Кель-Кетчхен означает «озеро утекло».

К северу от Кель-Кетчхен в огромной карстовой впадине находится Верхнее Голубое озеро. По сравнению с Цериккель и Кель-Кетчхен это неглубокое озеро (18 м). Котловина озера напоминает чашу: берега низкие, пологие, наибольшая глубина в центре. Источником питания Верхнего Голубого озера являются в основном атмосферные осадки, поэтому его уровень подвержен колебаниям.

Автобус поднимается по серпантину к туннелю в Черекской теснине. Прогулка по старой дороге, выбитой в отвесной скале – наиболее захватывающий момент экскурсии. Здесь ощущается грандиозность работы реки. За туннелем начинается путь к крепости Зылги, прилепившейся к отвесной скале, словно ласточкино гнездо. С наскальной крепости начинается целая оборонительная система, созданная в эпоху средневековья; башня Балкаровых, башня Амир-Хана, крепость Курнаят, кешене в селениях Курнаят и Шканты и многие другие памятники открывают туристам далёкий мир прошлого, замкнутый в Скалистом хребте. Недавно на озере открыто научно-спортивное учреждение – дайвинг-центр. Здесь ученые испытывают глубоководное оборудование и специальные газовые смеси, а туристы, любители экстремальных видов спорта, могут погрузиться на глубины озера под присмотром опытных инструкторов.

Теперь можно перейти непосредственно к балкарской кухне.

Балкарская кухня славится сразу несколькими национальными блюдами, а именно: хычины с картошкой и сыром, с зеленью, с мясом, жау-баур, айран, суп из баранины с чуреком

Хычин – тонкий пресный пирог с картофельно-сырной или же мясной начинкой с добавлением зелени. Хычины являются национальным блюдом карачаевцев и балкарцев, и хоть по престижности своей они по-разному оценивались у балкарцев и карачаевцев, но абсолютно все их разновидности были в народе чрезвычайно популярными. Наивысшим гостеприимством каждой хозяйки любого дома в прошлые дни считалось приглашение гостя «на хычины». Это одно из наиболее почётных блюд среди мучных яств карачаево-черкесской и

кабардино-балкарской кухни. Всякое застолье без хычинов просто невообразимо. Без хычинов трапеза слыла бедной, в особенности без мясных хычинов.

Кое-какими своими деталями балкарские хычины отличаются от карачаевских. Например, балкарцы делают хычины из картофеля очень тонкими, пекут их на сковороде, смазывая её небольшим количеством сливочного масла. Пока не появились сковородки, хычины готовились на углях. Карачаевские же хычины иногда более толстые, и жарят их обычно в большом котле в кипящем жире, а иногда и в сливочном масле. Поскольку котёл обычно внушительных размеров, в нём можно готовить сразу несколько хычинов. Котёл или чугунная посуда, в которых жарят хычины, называются «джау кьазан» или «джау чоюн».

Самым престижным и популярным видом хычинов были всегда мясные, которые называются «эт хычын». Мясо для фарша разрезают на мелкие кусочки, которые затем рубят топором на специальных деревянных дощечках из твёрдых пород древесины. К мясному фаршу добавляют иногда кусочки нутряного сала. Затем всё тщательно перемешивается, добавляются соль и специи (чеснок, лук, перец).

Чуть позже появился и «бышлак хычын», то есть сырный хычин. Наравне с мясом, творогом и сыром примерно со второй половины XIX века в начинку для хычинов стали добавлять картофель, а также щавель, молодые листья сахарной свеклы, а порой даже крапиву. Собственно, именно картофельный хычин стал самым популярным и распространённым среди карачаевцев и балкарцев. Конечно, более престижными всегда были и остаются хычины с мясом, но на каждый день к обыденному столу их не все могли себе позволить подать, а приготовить хычины с картофелем было всегда возможно.

4 день: отдых в отеле «Гранд Кавказ», прогулка по городу.

5–7 день: знакомство с национальной кухней в Приэльбрусье (экскурсия), размещение в гостинице «Меридиан». Протяженность маршрута – 300 км, время – 52 ч.

Пятый день маршрута позволяет нам не только отведать национальную кухню, но и окунуться в прямом смысле этого слова в экстремальный отдых, т.к. мы отправляемся к подножию высочайшей горы Европы Эльбрусу.

Гостиница «Меридиан» – небольшой уютный отель, построенный в 2009 году и расположенный у самого подножия Эльбруса на поляне Азау. Интерьер гостиницы «Меридиан» сочетает в себе национальный колорит и современный уровень отделки. Не только номера, но и уютные холлы, коридоры и другие помещения отеля создают неповторимую атмосферу для приятного отдыха.

Гостиница «Меридиан» располагает уютным круглосуточным баром-пиццерией с каминным залом, который находится на первом этаже отеля. Гостям предлагается разнообразное меню с блюдами европейской, японской и кавказской кухни, а также ароматная итальянская пицца. К услугам посетителей – караоке и кальян.

Инфраструктура, услуги:

– бар-пиццерия (европейская, кавказская, японская кухня; итальянская пицца; караоке; кальян);

– бильярд;

– парковка;

– лыжехранилище;

– трансфер из аэропорта и ж/д вокзала;

– услуги инструкторов;

– экскурсии с гидом;

– услуги прачечной.

Курорт Приэльбрусье – один из самых известных на Кавказе и в России центров горнолыжного отдыха, альпинизма и туризма. Этот изумительно красивый горный край называют жемчужиной Кавказских гор. Здесь располагается самая высокая часть Кавказских гор и самые известные его вершины. Заоблачные выси здесь искрятся снегами, укрывающими вершины Эльбруса, Ушбы, Шхары, Кошкантау, Дыхтау, Уллу-Тау, Шхельды и других гор. Приэльбрусье славится также самыми мощными ледниками – Дых-Су и Безенги. Горные хребты, тянущиеся параллельно друг другу, прорезающие их грандиозные и красивейшие ущелья, поражают туристов своей первозданной красотой и великолепием.

И на фоне этого каменного величия драгоценной жемчужиной в оправе окружающих гор возвышается во всем своем великолепии двуглавая вершина седого Эльбруса. Целые поколения альпинистов и туристов привлекают сюда величественные заснеженные горы, неприступные скалы, стремительные горные реки, цветущие долины и, конечно же, отдых в Приэльбрусье.

Приэльбрусье – бальнеологическая и климатическая курортная местность на Северном Кавказе. Большое количество и разнообразие минеральных источников, чистый горный воздух, обилие фруктов, здоровый климат и горные ландшафты делают его туристическим регионом не только государственного, но и международного значения. В середине восьмидесятых годов прошлого века эта местность стала национальным парком, который является поистине уникальным. Приэльбрусье – край девственной природы. На сравнительно небольшой территории представлены все климатические и ландшафтные зоны,

которые характерны для России. Богатством отличаются также флора и фауна здешних мест.

По Приэльбрусью проходит множество туристских троп, а через его горы и перевалы проложено немало популярных туристских и альпинистских маршрутов. В ущельях расположены турбазы, лагеря альпинистов, гостевые хижины и приюты. Каждый может выбрать для себя интересные маршруты, которые познакомят туристов с достопримечательностями Приэльбрусья. Отсюда можно отправиться к Нагорным и Зольским пастбищам, которые расположены на склонах Джинальского хребта, и в памяти останутся живописные картины высокогорных лугов с отарами овец и табунами лошадей, а также непередаваемая красота горных пейзажей с видом посеребренной снегами двуглавой вершины Эльбруса. Большой популярностью пользуется маршрут по Баксанской долине, среди горных вершин и неприступных скал, который приводит к подножию седого патриарха Кавказских гор – Эльбрусу. По всему пути туристов сопровождают памятники старины – стоянки древних людей, подземные склепы, катакомбы, овеянные легендами развалины крепостей.

Замечательна в Приэльбрусье Долина нарзанов, которая находится на левом берегу Хасаута. Здесь на небольшой площади расположено двадцать минеральных источников, лечебная вода из которых поставляется во многие здравницы страны. Дорога в Долину нарзанов проходит через ущелье реки Малка, которая начинается у северного подножья Эльбруса. По пути туристы могут увидеть множество природных красот, а сама Долина нарзанов по климатическим условиям и красоте месторасположения не уступает Кисловодску.

К услугам тех, кто захочет покорить Эльбрус, канатная дорога, которая поднимет от Поляны Азау до верхней станции, расположенной на высоте 3850 м. Говорят, что Поляна Азау – особенное место, и человек, который побывал там, достиг сердца Кавказа. Здесь, как и везде в Приэльбрусье, сказочно красиво. Летом мир наполняется буйным цветением горных луговых трав в окружении ледяных стен и лавовых скал исполинского каменного великана, и горные ручьи, выбивающиеся из-под ледников, разноголосо звенят, освежая своей прохладой воздух.

А зимой курорт Приэльбрусье – настоящий рай для поклонников горных лыж. Здесь много интересного для любителей активного зимнего отдыха. Это и сноуборд, и горные лыжи, и ски-экстрим, а для тех, кто любит острые ощущения, здесь даже предложат хелиски, для чего вас доставят на вертолете на седловину между вершинами Эльбруса, откуда начинается головокружительный спуск по снежной целине.

Основными горнолыжными зонами в Приэльбрусье являются Эльбрус и Чегет. На склонах Эльбруса оборудовано шесть лыжных трасс, перепад высот на которых колеблется от 2280 м до 3800 м, а на Чегете – 15 трасс, перепад высот на которых 2100–3550 м. Гора Чегет, и особенно ее северный склон, представлена одними из самых сложных горнолыжных трасс в мире. Трассы горнолыжного курорта Приэльбрусье обслуживаются девятью современными подъемниками.

Национальная кухня Приэльбрусья – самая разнообразная. Основные компоненты кухни определяются природными условиями республики: горный и умеренный климат обусловили широкое распространение в национальной кухне баранины, птицы, речной и озерной рыбы, а также фруктов и овощей. Широкое распространение получили разнообразная зелень, специи и приправы: корица, гвоздика, петрушка, кинза, базилик, укроп, горький и душистый перец, тмин, мята, шафран и т.д.

Одним из наиболее известных блюд кабардинской национальной кухни является гедлибже. Подготовленную тушку курицы разрубают на куски по 40–50 г, варят в небольшом количестве подсоленной воды до готовности. На бульоне готовят соус. Для этого мелко нашинкованный репчатый лук обжаривают на сливочном масле, добавляют пшеничную муку, красный перец и продолжают жарить до кремового цвета, охлаждают до 60–70 °С, вливают примерно четвертую часть бульона, вымешивают до однородной массы, добавляют остальной бульон, прокипяченную сметану, соль, варят на слабом огне до появления на поверхности соуса капелек жира, заправляют толченым чесноком. При подаче куски курицы заливают соусом, отдельно подают пасту – крутую пшеничную кашу.

7 день: возвращение в г. Нальчик, ужин в ресторане «Нальчик», знакомство с кабардинской кухней: лягур с пастой и шипсом, жемуко, махсыма, кукурузные лепешки со сметаной и маслом, мёд, зикарис, лакумы.

8 день: поездка в Чегемское ущелье.

Протяженность маршрута – 108 км. Нальчик – Чегем (11 км) – Лечинкай (24 км) – Нижний Чегем (41 км) – Хуштосырт (50 км) – водопады (55 км) – Верхний Чегем (78 км) – Булунгу (84 км) – «Развилка» (91 км) – Турбаза «Чегем» (108 км). Время – 6 ч.

Чегемское ущелье лежит в средней части республики, деля ее горную часть на две половины – восточную и западную. От Нальчика до начала ущелья – 24 километра (с. Лечинкай), а весь автомобильный путь до его конца (турбаза «Чегем») – 108 километров. Пешеходный же маршрут по реке Нальчик и через перевал Шаухне еще короче – около 75 километров. Близость к городу, сравнительно хорошая дорога

и живописность делают Чегемское ущелье наиболее популярным среди туристов.

От других ущелий Кабардино-Балкарии оно отличается тем, что дорога идет почти по его дну, а теснина очень узка и имеет высокие отвесные стены. Самая узкая часть теснины не превышает 16–20 метров, а высота стен в этом месте достигает 200–300 метров.

Чегемское ущелье тянется с северо-востока на северо-запад и рассекает все горные хребты (Лесистый, Пастбищный, Скалистый и Боковой), за исключением Главного (водораздельного). Именно там, где ущелье прорезает Скалистый хребет, образовалась самая узкая его часть, теснина. Местами дорога пробита под широкими скальными навесами и тянется рядом с бурным Чегемом. Вода несется по камням, клокочет в заводях и наполняет теснину неумолчным шумом. В двух местах со стен ущелья низвергаются в Чегем водопады. Особенно большое впечатление производят водопады, находящиеся в глубине ущелья, называемые Су-Аузу (водяное горло).

За Скалистым хребтом, у селения Верхний Чегем, сохранилось немало памятников» глубокой старины (башни, могильники). В конце ущелья, на Главном хребте, возвышается гора Тихтенген, западнее которой лежит перевал Твибер (3780 м), по которому альпинисты переходят в Сванетию (Грузия). Здесь сосредоточены крупные ледники, дающие начало реке Чегем.

Местные особенности: климат здесь континентальный. Средняя температура января от −4° (на равнине) до −12° (в горах), июля соответственно от +23° до +4°. Осадков 500–2000 мм в год.

Что привезти из Чегемского ущелья? Местные женщины вяжут вещи из шерсти или пуха коз и овец. Сейчас многие перешли к машинной вязке, и качество изделий снизилось. Продают также национальные фетровые шапочки и сапоги, чуни, папахи из козьей и бараньей шкур. Можно купить рога тура, подкову лошади – на счастье, различные чеканные и керамические изделия. На местных рынках продаётся сушеная баранина, копченый кабардинский сыр, халва местного производства.

Обед: в кошах (летние пастбища с одинокими лачугами) вам продадут шашлык, лепешки, молоко, айран и сыр.

Ужин на обратном пути в г. Чегеме в кафе «У Алика» – жареный на мангале карп, фаршированный зеленью, спинки бараньи на мангале с соусом, зелень, сырное ассорти.

9 день: отдых в г. Нальчике. Посещение Национального музея КБР. Обед в кафе «Балъкъ». Вареная баранина и индейка с чесночным соусом (бжинухшипсом) с лепешками. Минеральная вода (нарзан). Са-

лат из зелени с помидорами и огурцами, заправленный нерафинированным подсолнечным маслом, овощи с грибами на мангале. Вечером – прогулка по центральной улице г. Нальчика – проспекту Ленина, посещение «поющих фонтанов».

10 день: поездка в Черекское ущелье до поселка Безенги. Протяженность маршрута – 100 км, время – 6 ч.

У входа в Черекское ущелье лежат знаменитые карстовые Голубые озёра.

На нижней террасе, на высоте 809 м над уровнем моря, вплотную к дороге лежит небольшое Нижнее Голубое озеро. Это естественный артезианский колодец глубиной 258 метров. Только два озера в России превосходят по глубине Голубое озеро – Байкал в Сибири, Телецкое на Алтае. Вода в нём голубая от присутствия в ней сероводорода. В озеро не впадает ни единого ручейка, а вытекает 70 млн литров воды ежесуточно (Голубая река). Вода в озере круглый год имеет одну и ту же температуру (+9,3°).

В 3–4 км от Нижнего находятся Верхние озёра – Секретное и Сообщающееся. Они питаются от родниковой речки, а потому здесь много рыбы – форели, плотвы, белого амура. В этом же районе находится большая воронка Пропавшего (Сухого) озера. Стены этого провала совершенно вертикальны и имеют глубину в 160 м при диаметре около 90 м.

От Голубого озера дорога ведёт по Черекской теснине к селению Верхняя Балкария. В этом районе ущелья много средневековых крепостей и башен, а на дне долины находятся старинные могильники, мавзолеи, склепы. Сохранились и развалины древних аулов, в которых жили люди вплоть до массовой депортации балкарцев в 1944 году.

Сторожевая башня Амирановых, построенная на десятиметровом валуне, теперь указывает туристам путь в ущелье Рцывашки – одно из чудес Кавказа.

В селе Аушигер расположены термальные источники, на базе которых развивается курорт с открытым озером и большим бассейном. Температура воды и в том, и в другом +70°С. Целебные свойства аушигерской минеральной воды известны давно.

Заканчивается Черекское ущелье Штулинской поляной. Эта цветущая долина, где всегда тепло и солнечно – излюбленное место стоянки туристов. Долину со всех сторон окружают горы, из грота ледника Штулу вытекает речка Кара-Су, есть здесь и нарзанный источник. Здесь можно увидеть настоящих туров и грифов-ягнятников, давно исчезнувших в Западной Европе.

По Балкарскому ущелью проходил древний караванный путь. А в 1651 году по нему ехало русское посольство в Грузию.

Местные особенности: поскольку горнолыжных трасс здесь не наблюдается, то приезжать сюда, пожалуй, лучше летом. Климат здесь континентальный. Средняя температура января от −4° (на равнине) до −12° (в горах), июля соответственно от +23° до +4°. Осадков 500–2000 мм в год.

Охота на кекликов с местными егерями. Обед: шашлык из баранины, с хычинами, айран.

11 день: отдых в «Гранд-Кавказ». Посещение нарзанных источников и нарзанного бассейна. Прогулка по городскому парку. Подъем на кресельной канатной дороге на «Сосруко», чтобы полюбоваться панорамой вечернего города.

12 день: поездка в старинное село Каменномосткое. Протяженность маршрута – 150 км, время – 7 ч.

Селение расположено в восточной части Зольского района, в долине реки Малка. Находится в 25 км к югу от районного центра Залукокоаже и в 75 км (по дороге) к северо-западу от города Нальчика.

Площадь сельского поселения составляет 174 км^2. Граничит с землями населённых пунктов: Сармаково на северо-востоке, Хабаз на юго-западе и Кичмалка на северо-западе. Южные и восточные части сельского поселения в основном представляют собой луга, урочища и охраняемая в девственном состоянии природа.

Населённый пункт расположен в переходной от предгорной в горную зоне республики. К северо-западу от села возвышается Джинальский хребет. Рельеф местности представляет собой многочисленные хребты и холмы, тянущиеся в разные стороны. Перепады высот значительные. Средняя высота в пределах села составляет 912 метров над уровнем моря. Абсолютные высоты превышают отметку в 2000 метров.

Гидрографическая сеть представлена реками Малка, Кичмалка, Экипцоко и др., в которых водятся промысловые рыбы, такие как форель, усач и прочие. В пределах сельского поселения расположены карстовые озера Шадхурей, серные источники «Псинашхибль» и выходы пресных родников.

Сельское поселение расположено в зоне альпийской и субальпийской растительности. Почвы в основном серые и серо-лесные. К югу от села находятся крупные массивы сосновых и буковых лесов, среди которых наиболее выделяются леса Экипцоко и Мазеха.

Климат влажный умеренный с тёплым летом и прохладной зимой. Среднегодовая температура воздуха составляет около +8,0 °С и колеблется от средних +19,0 °С в июле, до средних –3,7 °С в январе. Среднегодовое количество осадков составляет около 700 мм. Наи-

большее количество осадков выпадает в весенний период. В начале весны при резких колебаниях температуры воздуха с окружающих хребтов дуют сильные ветры.

Люди жили на месте современного села с эпохи каменного века, о чем говорят многочисленные археологические находки на территории села.

Постоянное поселение на территории села существует с XVI века. В русских архивных документах середины XVIII века на месте современного села упоминается аул Думаново.

Однако большая часть современного села первоначально располагалась в районе Пятигорья близ горы Машук. Так, путешественник С.П. Паллас в 1793–1794 годах упоминает о некоторых аулах Пятигорья, среди которых и аул Кармово.

Ныне кабардинцы продолжают называть село Къэрмэ хьэблэ (Кармово). Несколько раз поднимался вопрос о возможном возвращении селу его прежнего названия.

В сельском поселении продолжают развивать туристические курсы и зоны отдыха на основе карстовых озёр Шадхурей и серных источников «Псинашхибль». Развиваются также экстремальные горные виды спорта.

При выезде из села начинается единственная из нетронутых хозяйственной деятельностью ущелий Кабардино-Балкарии – Малкинское ущелье.

Через село проходят дороги ведущие в «Долину нарзанов», водопады Зольского района, северный склон горы Эльбрус и т.д.

В нескольких километрах к югу от села расположены сохраняющиеся в девственном состоянии урочища – Экипцоко и Хаймаша.

В рамках маршрута туристской группе предлагается отведать и принять участие в приготовлении кабардинского блюда «АшрэIъ». В состав супа входят ровно 7 ингредиентов: кукуруза, фасоль, вода, соль, мясо, рис, лук. История супа «АшрэIъ» очень интересна. Традиция приготовления имеет глубокие исторические корни, еще с распространения ислама в Кабарде. Как правило, этот суп готовили на мусульманский праздник день Ашура и раздавали во всем селе.

Приготовление рыбы – терского усача – «пащIэ»: на костре в котелке нагревается масло растительное, в кипящее масло полностью погружают, очищенную ранее рыбу целиком и быстро обжаривают. Выложить на тарелку, посыпать зеленью, луком и облить свежевыжатым лимонным соком.

13 день: отдых в г. Нальчике, прощальный вечер.

Прощальный вечер проходит в ресторане «Берег» – ручьевая форель в фольге, сушеное мясо, бараньи спинки на мангале, овощи, фрукты, коньяк «КВВК». Пение адыгских песен в караоке с русской транскрипцией.

14 день: отъезд гостей; обеспечение транспортом до мест отъезда.

Технологическая карта туристического маршрута

Протяженность маршрута: 718 км.

Время путешествия: 70–80 часов.

Длительность маршрута: ознакомительный – 1 день, экскурсионный – 10 дней, анимационный – 2–3 дня.

Маршрут экскурсии: Чегемский, Эльбрусский, Черекский, Зольский, Баксанский районы Кабардино-Балкарской Республики.

Характеристика маршрута

1. Посещение национальных ресторанов и кафе КБР на выбор гостей (кабардинская и балкарская кухни).

2. Ознакомление с историей и рецептурой национальной кухни в соответствии с сезоном.

3. Участие в приготовлении национальных блюд.

4. Катание на лыжах и сноуборде в зимний период.

5. Охота в Черекском ущелье (в сезон охоты).

6. Дегустации меда. напитков, сыров, приготовленных по традиционным рецептам народов Кабардино-Балкарии.

Описание средств размещения, питания и транспортных средств (цены рассчитаны на двоих совместно проживающих гостей).

Средства размещения

1. Трехзвездочный отель «Гранд-Кавказ» в экологически чистой санаторно-курортной и парковой зоне города Нальчика в 10 минутах от центра города (11 ночей). Цена от 3600 рублей за ночь.

2. Приэльбрусье – гостиница «Меридиан» (2 ночи).

Расположение: гостиница Приэльбрусья «Меридиан» находится на поляне Азау, у подножия горы Эльбрус. Расстояние до подъёмника: на Эльбрус – 30 м, на Чегет – 4000 м. Цена от 2600 рублей за ночь

Питание

Питание будет осуществляться как в отелях, так и в местных национальных ресторанах. Средняя цена обеда, ужина в ресторане 1500 рублей на человека.

Транспортное средство

В качестве транспортного средства был выбран автомобиль Hundai Solaris.

http://avtorent-kbr.ru/avtopark – интернет-портал, посвящённый аренде автомобилей в Нальчике.

От 3–14 суток – 2300 рублей (без водителя), 1 ч. – 1000 рублей (с водителем).

Расчет стоимости тура

Аренда автомобиля – 2300 рублей.

Бензин: 750 км/10 л * 39 руб = 2925 рублей.

В КБР предлагается экскурсионное обслуживание гида, который нанимается в самом городе: 1500 рублей – 1 час.

Размещение

Стоимость номера в сутки (на двоих с завтраком) в отеле «Гранд-Кавказ»: 3600 руб. * 11 сут = 39600 рублей.

Стоимость номера в сутки (на двоих с завтраком) в гостинице «Меридиан»: 2600 руб * 2 сут = 5200 рублей.

Питание: 1500 руб * 2 чел * 12 = 36 000 рублей.

ИТОГО: 2300 + 2925 + 39600 + 5200 + 36000 = 86025 рублей.

Контрольные вопросы

1. В чём специфика национальной кухни кабардинцев и балкарцев?
2. Дайте характеристику Приэльбрусья как дестинации.
3. Перечислите блюда из муки, проса, пшена и других зерновых культур национальной кухни. Расскажите о рецепте приготовления 1–2 блюд.
4. Перечислите десертные блюда национальной кухни. Расскажите о рецепте приготовления 1–2 блюд.
5. Перечислите мясные блюда национальной кухни. Расскажите о рецепте приготовления 1–2 блюд.
6. Назовите героев Нартского эпоса. Расскажите о них.

АГРАРНЫЙ ТУРИЗМ

Аграрный (сельский) туризм – туризм в сельской местности, часто с участием в сельских работах, приобщением к сельской жизни. Сельский туризм считается разновидностью экологического туризма.

Аграрный туризм популярен у людей любого возраста, так как дает возможность побыть на воздухе и сменить образ жизни. Участие в сельскохозяйственных работах частично компенсирует плату за жилье и еду. Устоявшийся уклад деревенской жизни, экологически чистые продукты питания и дешевизна отдыха способствуют снятию стрессов

у городского населения.

Выходные, праздники, каникулы, отпуск всей семьей или в компании друзей хорошо провести на лоне удивительной природы, с разнообразной развлекательной программой. Можно снять напряжение в настоящей русской бане, на берегу реки половить рыбу, заняться несложными хозяйственными работами, совершить конные прогулки, покататься на велосипеде, ознакомиться с окрестностями, вечером посидеть у камина или у костра, попеть караоке, поучаствовать в конкурсе бардовской песни или народных танцев, а ночью можно предпочесть сеновал, пройти ненавязчивый курс фитотерапии, подложив под голову подушку из мяты, хмеля или ромашки. Можно поселиться в деревянном летнем домике, палатке, трейлере или в доме хозяина, познакомиться с жизнью села, его традициями, едой, фольклором. Деревня органично сплетается с лесом, рекой, лугом, полем, и здесь можно найти спокойное местечко и любителям тишины, и любителям активного отдыха.

Есть два основных вида организации такого отдыха горожан своего региона и жителей других местностей или иностранных туристов путем:

– сдачи в найм небольших домиков или квартир или комнат в небольших сельских отелях или коттеджах, устроенных в живописных местностях;

– организации проживания отдыхающих на ферме в сельском доме непосредственно в семье. Это позволяет гостям ближе войти в стиль деревенской жизни, познакомиться с новыми людьми, узнать интересные обычаи, принять посильное участие в хозяйственных работах, питаться за одним столом и др. Разумеется, это создает определенные неудобства и хлопоты хозяевам, не всегда гости бывают достаточно коммуникабельны, но это действо приносит в дом необходимые деньги и некоторое разнообразие в рутину фермерского бытия. Для гостей специально выделяются одна или несколько комнат, предоставляется постельное белье и необходимые вещи, питание.

Кроме всего прочего, такой вид туризма приносит государству доход в виде налогов и сокращения наличного оборота.

Сегодня основными мотивами для выбора такого вида отдыха можно определить следующие:

– отсутствие средств для отдыха на дорогом фешенебельном курорте, в общем случае, априори можно утверждать, что проживание в деревне будет значительно дешевле, чем в курортной зоне или модном туристском центре, ввиду чего этот мотив является часто превалирующим при выборе данного вида отдыха;

– устоявшийся образ жизни в сельской местности у определен-

ной категории людей независимо от достатка средств, например, в силу семейных или иных традиций;

– необходимость оздоровления в данных климатических условиях, рекомендованных врачом;

– близость к естественной природе и возможность больше времени проводить на свежем воздухе в лесу, на озере и др.;

– возможность питаться экологически чистыми и дешевыми продуктами;

– реальная возможность приобщиться к сельскохозяйственным работам в свое удовольствие;

– насущная необходимость в спокойной размеренной обстановке жизни;

– возможность приобщения к другой культуре и обычаям, участия в местных праздниках и развлечениях, общения с людьми иной общественной формации.

Таким образом, мотивация деревенского отдыха – единение с природой, чистый воздух, экологически чистые продукты питания, смена обстановки, отсутствие скученности населения, иной образ, распорядок и культура жизни, возможность участия в сельскохозяйственных работах и садоводстве, уход за животными, участие в сборе даров природы (ягод и грибов) и, разумеется, что немаловажно, дешевизна отдыха. Это кардинальная смена обстановки, позволяющая снять стресс, накопившийся за год работы в напряженных городских условиях, получить эмоциональную и психологическую разгрузку.

По уровню обустроенности и комфорта сельские усадьбы делятся на:

– *немного удобств:* круглогодичный или сезонный отдых; проживание в доме с хозяевами; общий туалет и душ; пищу можно готовить самостоятельно в общей кухне, или можно питаться с хозяевами; досуг на природе или в общей комнате с телевизором; предоставление дополнительных услуг гостям;

– *с удобствами:* круглогодичный отдых; проживание в 1–3-местных комнатах; специально оборудованные для туристов туалет и душ; питание в отдельной столовой на усмотрение гостей: по заказу хозяевам или самостоятельно; развлекательные мероприятия на природе или в отдельной комнате отдыха для гостей с телевизором и аудиоаппаратурой; предоставление большого спектра дополнительных услуг гостям;

– *с комфортом:* круглогодичный отдых; проживание в отдельных благоустроенных апартаментах, в которых могут быть: спальня, комната отдыха с телевизором, аудио-видео-аппаратурой, детская ком-

ната, туалет, душ; предоставление всех дополнительных услуг по просьбе гостей.

Разработка экскурсионного агротура «Горный ручей»

Это семидневный тур, в который могут отправиться коллеги по работе, друзья или семейные пары с детьми или люди среднего возраста, а также студенты. Этот тур сочетает в себе отдых с культурно-познавательной программой.

У современных туристов все чаще появляется стремление к приобретению «штучного товара», который не является стандартным и отличается от всех ранее использованных. Однако большого спроса на неординарный отдых туроператоры пока не отмечают – гонки на внедорожниках, рафтинг, каякинг до сих пор являются развлечением для избранных.

Кабардино-Балкария – область со своим географическим положением, климатическими условиями, культурно-историческими и социально-этнографическими предпосылками и природой представляет собой регион с возможностью развития различных видов туризма.

Население мегаполисов и больших городов испытывают нехватку в общении с природой. И если у них появляется возможность провести время за городом, приблизиться к природе и местным жителям, погостить у них в доме, сходить в баню, сходить в поход, погулять по лесу, подышать чистым воздухом, они, конечно же, получают массу впечатлений и запас здоровья и энергии.

Анализ рынка. В КБР находится большое количество туристических фирм, таких как: «Юг-Вояж», «Мустанг», «Ассоль», «Вояж-К», «Караван-2000», «Глобус-21 век» и др. Проанализировав и просмотрев их сайты, можно сделать вывод, что ни одна из турфирм не предлагает агротуры по Кабардино-Балкарии. Такие туры больше всего подходят тем, кто устал от шума и суеты больших городов, или тем, кто уже много где побывал и захотел разнообразия.

Информационный листок к путевке туристического путешествия Кабардино-Балкария – экскурсионный агротур «Горный ручей»

Для туристов предоставляется уникальная возможность пожить в одном из старейших высокогорных сел Кавказа на высоте 2000 метров над уровнем моря вдали от привычного влияния цивилизации и мирской суеты. Отдыхающие могут испытать полное соприкосновение с природой и простым и в меру аскетичным миром горцев. Семь дней путешественников будут окружать величественные Кавказские горы, альпийские луга, высокогорные пастбища, быстрые кристально чистые

реки, величественные водопады, голубое небо с парящими орлами, исторические места. Можно пожить в саклях, построенных еще в 15-м веке, и ознакомиться с бытом и укладом жизни местного населения и при желании принять участие в повседневных заботах горцев.

Во время экскурсии по Чегемскому и Черекскому ущельям можно увидеть одно из глубочайших озер мира, глубина которого не измерена по сегодняшний день.

1. *Тип поездки:* сельский отдых.

2. *Порядок проводов туристов* к месту отдыха: встреча группы осуществляется в аэропорту г. Нальчика или Минеральных Вод, на железнодорожном или автобусном вокзале г. Нальчика.

3. *Трансфер в с. Былым*. Размещение в сельском доме.

4. *Местонахождение:* Былым (карач.-балк. Быллым) – село в Эльбрусском районе Кабардино-Балкарии. Административный центр муниципального образования «Сельское поселение Былым».

Селение расположено в восточной части Эльбрусского района, на правом берегу реки Баксан. Находится в 16 км к северу от районного центра города Тырныауз и в 75 км от города Нальчик. Через село проходит федеральная трасса «Баксан – Эльбрус», ведущая в Национальный парк «Приэльбрусье» и восточный склон горы Эльбрус.

Площадь сельского поселения составляет – 131 км^2. Большую часть территории сельского поселения составляют горные пастбища и сенокосы.

Граничит с землями населённых пунктов: Тырныауз на юге и Бедык на севере.

Населённый пункт расположен в горной части республики, в долине Баксанского ущелья. Средние высоты на территории села составляют 1 035 метров над уровнем моря. Абсолютные высоты превышают 2 000 метров. Высшей точкой сельского поселения является гора Мамишукобаш (2 113 м) расположенное к северо-востоку от села.

Гидрографическая сеть в основном представлена рекой Баксан и её мелкими притоками, стекающими с окрестных хребтов. Наиболее полноводная из них – речка Гескенти.

Климат умеренный. Средние показатели температуры колеблются от +21 °C в июле до −4 °C в январе. Среднегодовое количество осадков составляет 600 мм. В начале весны при резких перепадах температуры с гор дует сильный сухой ветер – фён.

Первые постоянные поселения на территории современного села начали возникать в эпоху Позднего Средневековья, хотя археологические данные говорят о заселении территории села ещё в X–XI веках.

До установления Советской власти на землях, где сейчас распо-

лагается Былым, находились мелкие разбросанные аулы и летние пастбища. В 1920 году их объединили в одно село, названное Былым.

В 1939 году в окрестностях села открыли угольный рудник «Местпром».

Во время Великой Отечественной войны поселение было захвачено фашистскими войсками во время их прохода через Баксанское ущелье для водружения фашистского флага над Эльбрусом.

Селение было освобождено в начале 1943 года. Однако через год, в марте 1944 года, балкарцы были депортированы в Среднюю Азию.

После депортации балкарцев Былым переименовали в Угольное, и его заселили семьями горняков.

В 1949 году село получило статус рабочего посёлка.

В 1957 году решением Верховного Совета СССР балкарцам было разрешено вернуться на свои прежние места проживания. В том же году населённому пункту было возвращено название Былым.

В 1966 году после закрытия угольного рудника начался стремительный отток населения из посёлка. Всего в период переписей с 1959 по 1970 года население посёлка сократилось с 3048 до 1959 человек.

В 1995 году посёлку возвращён статус села.

5. *Размещение:* 2-, 3-местное с удобствами в сельском доме, а также семейные 4-местные номера и коттеджи на 7–15 человек, сакли. Площадь номеров позволяет устанавливать дополнительные места.

Территория: большая с отдельно стоящими домиками и постройками.

Охраняется круглосуточно.

К услугам отдыхающих: оборудованные места отдыха – беседки, настольный теннис, детская площадка.

6. *Питание:* 3-разовое, входит в стоимость.

Описание тура экскурсионного агротура «Горный ручей»

Хозяева предлагают своим гостям отдых, который, по их мнению, сочетает в себе новое предложение по отдыху и досугу, пропаганду здорового образа жизни и хорошее времяпрепровождение. Обстановка, которая царит на территории комплекса и вокруг него, способна оздоровить как тело, так и душу, восстановить мирные семейные отношения, отдохнуть и успокоиться. Такой отдых в особенности подойдет детям, тем более что летом на территории комплекса функционирует лагерь. Здесь они узнают много нового и интересного, найдут себе новых друзей, смогут пообщаться с животными, поухаживать за ними.

Программа аграрного тура

1 день	Встреча в аэропорту, на вокзале. Трансфер аэропорт – с. Былым. Размещение в сельском доме. Ужин – хычины с айраном (национальное балкарское блюдо).
2 день	Подъем. Завтрак. Ознакомление с местными традициями, обычаями. Прогулка по селу, знакомство с местным населением и их образом жизни. Обед. Ужин.
3 день	Подъем. Помощь по хозяйству (дойка коровы, вывод скота на альпийское пастбище). Завтрак. Экскурсия по местным достопримечательностям (древние захоронения 7–9 веков, оборонительные башни). Обед в горах. Отдых. Встреча скота с пастбища. Ужин.
4 день	Подъем. Завтрак. Экскурсия на Чегемские водопады. Обед в горном кафе. Экскурсия в Черекское ущелье (Голубые озера). Ужин.
5 день	Подъем. Завтрак. Поход на кошару (домик пастуха высоко в горах). Обед. Прогулка на пастбище. Ужин у костра. Ночевка на месте.
6 день	Подъем. Завтрак. Спуск в с. Былым Отдых. Обед. Ужин – прощальный банкет. Шашлыки из свежего бараньего мяса.
7 день	Завтрак. Отъезд.

Стоимость семидневного тура для группы из 5 чел. составляет 300 евро с человека.

Для группы из менее 5 чел. стоимость тура рассчитывается индивидуально.

В стоимость входит:

– трансферы;

– проживание;

– питание;

– экскурсии;

– регистрация для иностранных граждан.

В стоимость тура не входит:

– услуги переводчика (для иностранных граждан);

– стоимость оформления приглашения (для получения российской туристской визы).

Дополнительные услуги:

– баня;

– продажа продуктов собственного производства;

– аренда рыболовных снастей;

– проведение мероприятий, дней рождений;

– походы – пешие, конные, на квадроциклах.

Дополнительные экскурсии:

– верховая езда;

– пейнтбол;

– катание на квадроциклах.

Отличительными чертами такого тура являются:

– относительно низкая стоимость тура;

– короткое время в пути до места назначения;

– отсутствие смены часовых поясов;

– питание свежими, экологически чистыми продуктами;

– разнообразие условий размещения и питания даже в пределах сельского поселения;

– возможности для самостоятельного отдыха;

– общение с природой;

– знакомство с национальной культурой и сельским горским бытом.

Таким образом, инновационный продукт – это результат инновационной деятельности, предназначенной для дальнейшей его реализации. Инновационная деятельность в сфере туризма нацелена на создание нового продукта или усовершенствование уже ранее выпущенного, а также на совершенствование услуг, освоение новых рынков, внедрение передовых технологий и современных форм организационной и управленческой деятельности.

Кабардино-Балкария обладает всеми необходимыми условиями и ресурсами для развития агротуризма. На территории данной республики находится большое количество различных туристических маршрутов горных, пешеходных, велосипедных, автомобильных. Здесь существуют не только уникальные природные ресурсы, но и богатое культурно-историческое наследие. Кроме того, следует отметить, что агротуризм на российском рынке пока слабо развит, нет предложений туроператоров. И предложенный нами вариант аграрного туризма может быть взят на заметку турагентами и турфирмами КБР и России.

В Кабардино-Балкарской Республике существует большой потенциал для создания новых, интересных туристских программ, которые могут затрагивать не только проживание в малых селениях и деревнях, но также изучение традиции, знакомство с обычаями, культурой, историей и гастрономией. Всё это должно способствовать разви-

тию культурно-познавательных программ агротуризма, побуждать туристов узнавать все новые его аспекты. Тем более что вариативность и гибкость агротуров способствует их продвижению, т.к. они легко могут входить в состав различных видов туризма в виде агроэкскурсий, а могут быть и самостоятельным полноценным туром.

Контрольные вопросы

1. Каковы основные мотивы для организации аграрного тура?
2. На какие виды делятся по уровню обустроенности и комфорта сельские усадьбы?
3. Какие природно-климатические и культурно-исторические условия существуют в КБР для развития аграрного туризма?
4. Какие плодово-овощные культуры наиболее популярны в культивировании в нашей республике?
5. Какие зерновые культуры наиболее популярны в культивировании в нашей республике?
6. Назовите наиболее известных производителей сельскохозяйственной продукции в республике.
7. Назовите предприятия пищевой промышленности республики.

НАУЧНО-ПОЗНАВАТЕЛЬНЫЙ ТУРИЗМ

Научно-познавательный туризм как вид путешествия является сравнительно новым в международном туризме. Данный вид туризма, включающий поездки с целью участия в различных совещаниях, конгрессах, симпозиумах, занимает все более прочное место в современном международном туризме.

Существует такое мнение: нет плохих регионов для развития туризма, есть разное отношение к нему.

Природа Кабардино-Балкарии, как и всего Кавказа, глубоко эндемична, в то же время для нее характерно наличие как в растительном, так и в животном мире элементов из южнорусских степей и средиземноморской Европы и Передней Азии, что обусловлено историей геологического развития и формированием ландшафта Кавказа, а также разнообразием физико-географических условий. В Кабардино-Балкарии, расположенной в центральной части Большого Кавказа, очень ярко и полно выражены все черты собственно кавказской флоры и фауны.

Уникальные природно-климатические условия, богатейший биологический ресурсный потенциал и бесценное культурно-историческое наследие Кабардино-Балкарской Республики, имеющие не только общерос-

сийское, но и мировое значение, позволяют организовывать различные виды туризма.

Многочисленные объекты историко-культурного и природного наследия включены в список объектов культурного наследия (ОКН) – древнее городище Кюнлюм в селении Верхняя Балкария Черекского района республики, башни в Безенгийском ущелье – Акъ-къала и Жабо-къала, в Чегемском районе городок мертвых и башня Балкаруковых, вновь построенный комплекс «Сто шагов к Кайсыну».

Кроме этого, в КБР сформирована система особо охраняемых природных территорий республиканского ведения в целях «сохранения уникальных и типичных природных комплексов и объектов, достопримечательных природных образований, объектов растительного и животного мира, их генетического фонда, изучения естественных процессов в биосфере и контроля над изменением его состояния, экологического воспитания населения».

Научно-познавательный туризм в ООПТ. В функции ООПТ помимо непосредственной охраны территории входят и научно-исследовательские работы, спектр которых определяется рангом ООПТ. Соответственно, в ходе работы исследования обладают определенным потенциалом: как информационным (информация о природе, историко-культурных объектах территории), так и кадровым (штатные научные сотрудники).

Это дает предпосылки к развитию научного туризма, а соответственно и познавательного, рассчитанного на широкий круг людей.

Более того, именно ООПТ разных форм (заповедники, природные парки, заказники) должны служить базой для развития научно-познавательного и экологического туризма в регионе.

Зачастую именно ООПТ являются единственными учреждениями, занимающимися научными исследованиями в районах, «на местах».

Основные формы научно-познавательного туризма по данным ООПТ:

– специализированные туры, проводимые сотрудниками научных отделов, как комплексные (с целью ознакомления с региональными особенностями природы, истории и культуры), так и специализированные (например, наблюдение птиц, ботанические и прочее). Такие туры пользуются спросом в основном у иностранных граждан, где распространены клубы любителей природы, члены которых путешествуют по всему миру для наблюдения за орнитофауной разных регионов. В этих турах обычно используются экскурсоводы из числа научных сотрудников заповедников;

– проведение совместных научных экспедиций. В данном случае ООПТ выступает как организатор и непосредственный участник

экспедиции по интересующей тематике, взамен получает необходимую научную информацию (отчеты участников экспедиции). Помимо этого это также способствует «рекламе» данной ООПТ в сфере научно-исследовательских организаций;

– проведение студенческих практик. Здесь возможно два варианта.

1) сотрудники ООПТ непосредственно проводят учебную практику студентов (обучают навыкам работы в поле по выбранной специальности);

2) заказывают проведение необходимых научных работ, которые по разным причинам невозможно выполнить силами научных отделов. При этом ООПТ составляют программу работ, предоставляют необходимые фондовые и опубликованные материалы, определяет сроки сдачи отчета.

Как видно из вышеизложенного, при организации научно-познавательного туризма используется не только непосредственно территория ООПТ, но и кадровый и технический потенциал, информационная база.

Для составления программ научно-познавательных туров на основе анализа природных историко-культурных особенностей региона необходимо отобрать наиболее интересные по разным направлениям объекты научно-познавательного туризма.

Они могут быть как природными (интересные геологические обнажения, реликтовые природные комплексы, местообитания редких видов растений и животных и так далее), так и антропогенными (историко-культурные памятники, традиционное хозяйство и так далее).

При проведении подобной работы необходимо учитывать следующие критерии:

– уникальность – как правило, интерес привлекают уникальные объекты;

– доступность – специфика научной полевой работы состоит в том, что за ограниченное количество времени необходимо получить максимальное количество фактического материала, поэтому приоритеты отдаются относительно легкодоступным и малоудаленным от населенных пунктов и дорог объектам (при прочих равных условиях);

– комплексность – в целом для научно-познавательного туризма характерна четкая целевая установка, поэтому наибольшую значимость имеют комплексные объекты, сочетающие в себе несколько предметов наблюдения и изучения. Эти объекты предпочтительнее использовать при организации комплексных научно-познавательных туров, например, погребальные комплексы в окрестностях с. Кёнделен, с. Лечинкай, Чегемском ущелье;

– системность – объект по возможности должен отражать систему сопряженных элементов (природных комплексов, форм рельефа и так далее). Например, для геоморфологических экскурсий необходимо выбирать места, где наглядно представлена динамическая цепочка. Например, разломы, образованные в Тызыльском ущелье;

– полнота имеющейся информации – приоритет при прочих равных условиях следует отдавать более изученным объектам, для которых существует большой объем полученной информации. Это особенно важно при проведении студенческих практик и специализированных научных туров.

Опыт проведения научно-познавательного туризма в ООПТ на примере Кабардино-Балкарского высокогорного заповедника и Национального парка «Приэльбрусье»

Кабардино-Балкарский высокогорный заповедник создан для охраны высокогорных ландшафтов Центрального Кавказа, их флоры и фауны, в первую очередь кавказского тура и леопарда. Многократно изменялись площади и границы заповедника. Он становился все более «высокогорным» и увеличивался в размерах, так как отрезание нижних луговых участков компенсировалось щедрым добавлением нивально-альпийских. Сейчас его площадь составляет 358,4 тысячи га.

Заповедник занимает самую высокую часть Кавказа и всей России. Здесь расположены все «пятитысячники» Северного Кавказа, кроме Эльбруса и Казбека. Высшая точка заповедника – г. Дых-тау (5204 м), низшая расположена на 1800 м над уровнем моря. В заповеднике 256 ледников. Общая площадь оледенения, включая соседние скальные выходы безжизненного нивального пояса, составляет около 61 % территории заповедника.

Территория покрыта густой сетью рек, берущих начало от многочисленных ледников. Самые крупные реки — Чегем, Черек Безенгийский и Черек Балкарский — начинаются с ледников Главного хребта. В климатическом отношении заповедник входит в высокогорную зону Большого Кавказа. Температурный режим на территории заповедника определяется особенностями циркуляции атмосферы и большим диапазоном высот. Абсолютный минимум температуры воздуха на высоте 2000 метров равен –30 °С, на высотах более 4000 метров –50 °С. Самый теплый месяц июль, по многолетним наблюдениям средняя температура равна +13 °С.

Растительность заповедника очень разнообразна, что связано с различиями в высотах и сложностью рельефа. Хорошо выражена высотная поясность: пояс лесов и лесных лугов сменяется субальпийским, а затем альпийским. На высоте от 3000 метров нет сплошного раститель-

ного покрова. На камнях и скалах поселяются лишайники, ива ползучая, камнеломка усатая, кисличник двухстолбчатый и другие виды.

Во флоре много ценных растений, эндемичных и редких видов и форм, в том числе сородичей культурных растений, например, смородина Биберштейна, малина горная, шиповники, боярышники, клубника луговая, рябина кавказская.

Типичный житель высокогорий — кавказский тур. Туры каждого ущелья в той или иной мере имеют свои особенности окраса, размеров, формы и закрученности рогов. Повсеместно встречается бурый медведь. Его численность достаточно высока. Бывают случаи нападения его на домашних животных. Типична рысь. В заповеднике этот вид чувствует себя достаточно комфортно. Имеются сведения о встречах кавказского барса.

Для каждого высотного пояса характерны свои обитатели из числа птиц. Клест-еловик, снегирь обитают в сосновом лесу. Там же обитает мохноногий сыч. Дрозды и дятлы освоили все лесное пространство, а галки и клушицы характерны для скал в альпийских пустошах. Везде можно встретить каменного воробья. Из птиц наиболее интересны кавказский улар, кавказский тетерев, кавказский кеклик, беркут.

Национальный парк «Приэльбрусье». Среди редкой растительности обитают альпийская завирушка и большая чечевица.

Неповторимая природа Приэльбрусья привлекает туристов со всего мира, желающих насладиться видом величественного Эльбруса, заснеженных горных вершин, живописных ущелий Северного Кавказа.

Для сохранения этого уникального природного комплекса и развития устойчивого туризма в 1986 году был учрежден национальный парк «Приэльбрусье» площадью 101 тысяча га.

Территория национального парка расположена в районе центрального Кавказа, включает часть Главного Кавказского и Бокового хребтов. Самый известный объект национального парка – гора Эльбрус (6542 и 5621 метров). Это потухший вулкан, на восточной вершине которого наблюдаются выделения сернистого газа – признаки еще не угасшей вулканической деятельности. В районе горы широко развиты лавовые потоки, стекавшие с нее по долинам основных рек. В долине реки Малки длина лавового потока 23 км. Около 15 % всей территории парка занимают ледники и снега. На территории парка сосредоточены более 100 источников минеральных вод, много живописных озер. Одно из самых интересных – Сылтран-Кёль, расположенное в верховьях реки Сылтран.

Реки Приэльбрусья знамениты водопадами. Это «Девичьи косы», водопад, занесенный в книгу «100 самых красивых водопадов мира», Султан и другие.

На территории национального парка климат в целом умеренно-континентальный, с холодной зимой и жарким летом. Очень сложный рельеф территории, значительная разница абсолютных высот над уровнем моря, влияние ледников, близость Черного моря и большой объем обмена воздуха со свободной атмосферой – все это обеспечивает довольно резкое отличие климатических особенностей этого региона от других. Самым холодным месяцем является февраль с температурой –17,7 °С на высоте 4100 метров над уровнем моря и –3,4 °С на высоте 1467 метров. В августе температура на высоте 1467 метров равняется +17,0 °С, а на 2600 метров выше +0,2 °С.

Изменение климата с высотой обуславливает вертикальную поясность растительного покрова. Мощный пояс хвойных лесов сменяется неширокой полосой древесно-кустарниковых редколесий, которые постепенно переходят в пояс субальпийских, а затем и альпийских лугов. Интереснейшим растением парка является рододендрон кавказский, самый крупный в семействе вересковых. Его пышные соцветия кремового и бледно-розового цвета образуют гигантские сказочные клумбы, красиво сочетающиеся с тёмно-зелёной листвой. Высокогорные леса богаты грибами, брусникой, черникой, земляникой, костяникой. Широко распространена облепиха, заросли которой вдоль реки Баксан строго охраняются.

Фауна Приэльбрусья носит преимущественно азиатский характер. Перед началом великого оледенения Кавказ соединился с сушей Передней Азии, через которую проникли животные из Средней Азии. Одним из древних реликтов является тур. Здесь встречаются тур Северцова и дагестанский. Наверное, это самое известное животное высокогорного Кавказа. Другой многочисленный вид – дикий кабан, который также обитает в горных лесах. Реже встречаются серны. В лесах Приэльбрусья водятся волки, шакалы, лисица обыкновенная, рыси, бурые медведи.

Из обитающих на территории парка млекопитающих 8 видов занесены в Красную книгу России, в том числе леопард переднеазиатский, кавказская лесная кошка, остроухая ночница и вечерница гигантская. Среди птиц в Красную книгу занесены 11 видов: тетерев кавказский, балобан, беркут, могильник, кавказский сапсан, бородач, стервятник, орлан-белохвост и другие.

В парке есть огромное количество замечательных мест, достойных посещения. Это множество памятников природы: Поляна нарза-

нов, верховья реки Малки, водопад «Султан», урочище Джил-Су у подножья Эльбруса и другие. Памятники истории, археологии и этнографии представлены здесь остатками жилых и хозяйственных построек, захоронениями. При въезде в национальный парк в Баксанском ущелье создаётся историко-культурная зона с сетью исторических и этнографических экскурсий и маршрутов, а также мастерских по народным ремёслам.

Посещение парка можно совместить с визитом в астрономическую и нейтринную обсерватории. В Азау открыт музей гляциологии учебной базы МГУ.

Разработка и проведение научно-познавательного тура по Кабардино-Балкарии

Маршрут: Нальчик – Урвань – Кашхатау – Бабугент – Верхняя Балкария.

Транспорт – УАЗ 2206 пассажирский 8+1.

Цель поездки – посещение памятников старины в Черекском ущелье – башни, могильники.

Описание маршрута: Черекское (Балкарское) ущелье считается, по преданию, первоначальным местом поселения балкарцев и раньше так и называлось – Балкарское. Основные достопримечательности: Курган Андемиркана, Горячее озеро, Нижнеголубое озеро, крепость Зылги, замок Курноят, Башня Амирхана, Город мертвых.

Нальчик – Урвань

Село Урвань находится в центральной части Кабардино-Балкарии. Это значительный аграрный центр региона, раскинувшийся на реке Урвань в 9 километрах от райцентра Нарткала и 11 километрах от Нальчика. Село пересекает автотрасса Е50 («Кавказ»). Урвань лежит в предгорной местности, которая повышается к югу, где расположены Урванские курганы высотой до 720 метров над уровнем моря. Подавляющее большинство жителей села – кабардинцы. Балкарцев – около 5 %.

Поселение известно с 16 века. Основателями Урвани были вуорки (кабардинские дворяне) Мисостовы, соответственно село называлось Мисостово, или в кабардинском варианте Мысостей. После Кавказской войны большая часть населения покинуло родное село, не желая признавать царя-иноверца и подчиняться российской администрации. В 1920 году новая советская власть, пытаясь избавиться от царско-дворянских топонимов, переименовало посёлок в Урвань. Впрочем, старинное название всё ещё используется: как правило, в кабардинской литературе и иногда в быту.

Село условно разделено на две части. Одну из них, юго-восточную, занимает дачный посёлок. В Урвани находятся крупные сельскохозяйственные предприятия. Кроме того, поселение окружено многочисленными карьерами, в том числе и затопленными.

Урвань – Кашхатау – Бабугент

О Голубом Озере. Озеро Церик-Кёль, или Нижнее, невероятно красиво. Кроме того, оно еще является вторым в мире по глубине карстовым озером и никогда не замерзает, поскольку постоянная температура его воды +9,3 °С. При глубине в 365 метров озеро служит уникальным местом для тренировок аквалангистов. Здесь был установлен новый (как впрочем и предыдущий) рекорд России по глубоководному погружению – 185 метров.

Проехав знаменитые Голубые Озера, мы попали в теснину, прорубленную Череком Балкарским в горах Скалистого Хребта. Над дорогой на высоте около 500 метров буквально нависают скалы. Это сейчас в самых опасных местах проложены тоннели, а вот раньше неудачливый водитель на крутых виражах мог сорваться в Черек, бурлящий на глубине 200 метров. Местные жители дали таким поворотам меткое название: «Пронеси Господи».

Кашхатау

Посёлок расположен в центральной части Черекского района, на левом берегу реки Черек. Находится в 30 км к югу от города Нальчик. Ближайшие поселения: Бабугент, Жемтала, Герпегеж.

Кашхатау является одним из самых больших балкарских поселений, расположенных в предгорной зоне. Согласно данным археологии, уже во II-м тысячелетии до н.э. на территории Кашхатау имелись поселения, о чем свидетельствуют многочисленные могильники. Очевидно, во время нашествия Тамерлана в конце XIV века имело место сильное уменьшение населения на данной территории из-за истребления, но выжившая часть переместилась в горную зону. Уже в XV–XVI веках отмечается обратная миграция, когда на территории Кашхатау и Бабугента были поселения Тогай- Аллы, Таш-Юй, Кашхатау и другие. Более того, до недавнего времени сохранились склепы-кешене Мисаковых, Урусбиевых, что говорит о постоянном проживании здесь балкарцев.

Во второй половине XIX века имело место укрупнение поселения за счет переселенцев из верхних селений Балкарского ущелья. В административном отношении, вплоть до 1910 года поселок Кашхатау оставался в подчинении Балкарского общества, пока, наконец, не создал собственное сельское правление. После 1920-х годов Кашхатау стал стремительно увеличиваться за счет переселенцев из Малкара, Хулама и Безенги.

В 1944 году балкарская часть населения Кашхатау была депортирована в Среднюю Азию и Казахстан. Село было переименовано в Советское.

Начиная с 1957 года, балкарцы начали возвращаться и вскоре вновь составили большинство в родном селении. Здесь был образован районный центр, создан колхоз «Красная Балкария» и ряд производств.

В настоящее время городское поселение Кашхатау – административный центр Черекского муниципального района КБР.

Археология

В окрестностях села имеется множество памятников различных эпох.

1. Советские (Кашхатауские) 1-е курганы на левом берегу Черека в 3 км восточнее от села датируются в пределах первой половины II тыс. до н.э.

2. Советский (Кашхатауский) 1-й грунтовый могильник расположен в 4 км северо-восточнее селения, на левом берегу реки Черек, в урочище «Закута». Площадь могильника – 100х500 м, датируется VII–VI веками до н.э.

3. Советский (Кашхатауский) 2-й грунтовый могильник расположен в 2 км юго-западнее поселка, справа от дороги Нальчик-Голубые озера, в урочище «Кешене-Алы». Погребения датируются VII–IX веками.

4. Советское (Кашхатауское) селище в местности «Зерк-тала» (Ольховая роща) примыкает к вышеупомянутому могильнику. Здесь отмечены скопления золы, угля, турлучной обмазки и так далее.

5. Советский (Кашхатауский) 1-й наземный склеп-кешене, впервые исследованный в 1924 году Миллером А.А., а затем в 1946 году Акритасом П.Г., представлял собой прямоугольное сооружение с двускатной крышей, построенное из обработанного камня на известковом растворе. Стены оштукатурены. Вокруг него расположен могильник. Памятник датируется поздним Средневековьем.

6. Советский (Кашхатауский) наземный 2-й склеп «кешене Мисаковых», исследованный в 1883 году Миллером В., располагался на юго-западе поселка, в местности «Кешене аллы». Он представлял собой восьмигранник с коническим покрытием. Построен из обработанных камней на известковом растворе. В настоящее время разрушен. Возможная датировка – XV–XVI века.

7. Советские (Кашхатауские) 2-е курганы к северо-востоку от поселка, датируются XIV–XVI веками.

Бабугент расположен в месте слияния Черека-Безенгийского и Черека-Балкарского, в 5 км от селения Кашхатау и 50 км от Нальчика. Ближайшие поселения: В. Балкария, Кара-Суу, Кашхатау.

Бабугент является одним из древних поселений на территории Балкарского общества: об этом свидетельствуют данные археологии, фольклора и архивные источники.

Начиная со средних веков, на территории Бабугента существовало несколько поселений, как сменявших друг друга, так и сосуществовавших одновременно: Жанхотовский, База-Тала, Ийисли-Суу, Чегет-Журт, Кара-Суу и Жаноковский. Все эти поселения, как и сам Бабугент, входили в Балкарское Горское общество.

После установления советской власти село включили в состав Черекского района, однако путем административных преобразований в 1939 году Бабугент вошел в Хуламо-Безенгиевский район, в составе которого и просуществовал до 1944 года, когда жители вместе с балкарским народом были депортированы в Среднюю Азию и Казахстан. В 1944–1957 годы Бабугент был рабочим поселком, населенным представителями разных национальностей. С началом возвращения балкарцев многие начали уезжать, и в первую очередь те, кто жил в домах депортированных. Бабугент довольно быстро разрастался, население его составляли в основном те, кто до депортации жил в 18 поселках Черекского района, то есть Верхней Балкарии, тем более, что большая часть населенных пунктов не подлежала восстановлению. Здесь был создан колхоз «Голубое озеро», который вместе с леспромхозом (деревоперерабатывающим заводом) несколько десятилетий обеспечивал занятость жителей села.

Археология

В районе Бабугента исследовано несколько памятников эпохи позднего Средневековья (XIV–XVIII века).

Бабугентская церковь представляет собой древнюю каменную постройку с крестами и греческими надписями. Ее руины обследовал еще в 1947 году Е.Н. Крупнов. Церковь находилась в районе Голубого озера.

В Бабугентском грунтовом могильнике на юго-западной окраине села, на террасе левого берега Черека Балкарского около 100 погребений. Судя по инвентарю раскопанных погребений, они относятся к XIV–XVI векам.

Бабугентский склеп Урусбиевых располагался на окраине села, в районе здания интерната. Обследован в 1883 году В. Миллером. В настоящее время не сохранился.

Бабугентские курганы находятся слева по дороге, ведущей из Бабугента в Кашхатау, и очень компактно расположены. Их относят к XIV–XVI векам.

Бабугент – Верхняя Балкария

Селение Верхняя Балкария занимает левобережье и правобережье реки Черек Балкарский в верхнем его течении. Расположено в 29 км от районного центра и в 71 км от столицы республики – Нальчика. Ближайшие поселения: Бабугент и Безенги.

Поселения ущелья реки Черек издавна носят общее название Малкъар, по имени легендарного Малкъара, легенда о котором сохранилась в памяти народа и зафиксирована в историческом очерке первого балкарского историка Мисоста Абаева. В этой легенде содержится и некоторое историческое зерно, первоначальная чистота которого засорена позднейшими добавлениями и вымыслами. Правы исследователи, сопоставлявшие этноним «малкар» / «балкар» с болгарами. К тому же, первые упоминания источников о болгарах связаны именно с Кавказом. Сирийский автор V–VI веков Мар Абас Котина, чьи свидетельства использовал Моисей Хоренский, локализует болгар к северу от Кавказского хребта «в цепи кавказской горы», так и называя край «землей болгаров». Верхняя Балкария является одним из крупнейших балкарских сел. Вплоть до установления советской власти здесь находился центр Балкарского Горского общества, известного в народе как Уллу-Малкъар, то есть Большая Балкария. Она включала территорию, начиная от Дигории на востоке до Хулама на западе, с севера граничила с Кабардой, а с юга – со Сванетией.

До апреля 1917 года около 20 поселков, аулов, родовых усадеб, располагавшихся в Балкарском ущелье по берегам реки Черек Балкарский, входили в состав одного Балкарского сельского общества, которое после Февральской революции было разделено на два села: Верхняя Балкария и Нижняя Балкария. В 1926 году образовалась еще и Средняя Балкария. Балкарцы вплоть до сороковых годов XX века продолжали жить родовыми сообществами.

Сохранившиеся исторические памятники, следы материальной культуры и миграционных систем в месте Уштулу свидетельствуют о довольно раннем заселении Черекского ущелья. П. Бутков в 1822 году на страницах «Вестника Европы» (№ 21) сообщал, что в Черекском ущелье с X века живут современные балкарцы. Профессор Г. Кокиев также указывает, что балкарцы заселили Черекское ущелье не позднее X века. О Балкарском ущелье источники заговорили лишь в XVII веке. В показаниях Сидора Семенова и Марка Агапитова, данных в Посольском приказе в 1629 году, говорится: «То место, где они с Каншов-Мурзово ездили, владеют Мурзы Балкарских князей».

В 1743 году документы сообщают о «волости Малкар в вершинах реки Черека»; в 1765 году – о народе «балкар», который находится

по соседству с «Дюгером». По сведениям Гюльденштедта, «округ Малкар» «...содержит в себе около 1000 семейств (в 1772 году)». Семья Басият, отмечает далее автор, считалась в этом округе княжеской. Спустя три десятилетия Клапрот в селении Малкар насчитал 1200 семей. Побывавший в Черекском ущелье в 1884 году М.З. Кипиани называет 18 аулов: Мухол, Тебен эль, Мукуш, Коспарты, Зарашкы, Зылгы, Нижний Чегет, Верхний Чегет, Курнаят, Шаурдат, Сауту, Фардык, Чегет эль, Верхний Ышканты, Нижний Ышканты, Верхний Кюнлюм, Нижний Кюнлюм, Тура-Хабла, представлявшие собой более или менее крупные населенные пункты и составившие так называемое Балкарское общество.

В последней трети XVII века грузинские цари и князья русской ориентации, спасаясь от ярости турецких и персидских интервентов, не раз скрывались в Балкарии. А в 1781 году восстание дигорских крестьян во главе с Бекби в Осетии поддержали крестьяне Балкарского общества, в силу чего восставшие в Дигории одержали победу. Еще в древние времена Балкарское общество знало о Русском государстве, называемом ими «московиею», и его силе. Знали о Балкарии и в России.

В первой половине XVII века царская казна испытывала настоятельную нужду в деньгах. Нужду, которая, как известно, вскоре явилась источником серьезных затруднений и привела к медному бунту. И весть о том, что в верховьях реки Черека в «местности Балкар» есть крупные месторождения серебряных руд, вызвала пристальный интерес Москвы. Подробные сведения о руде дал в своих отписках в Польский приказ терский воевода И.А. Дашков в 1629 году.

В 1651 году через Балкарское общество в дружественную Имеретию приехало русское посольство Московского государства во главе с видным дипломатическим деятелем А.И. Иевлевым. В Балкарии посольство встретили одобрительно и оказали широкое гостеприимство. Отсюда послы по перевалу Гезевцик (3435 м над уровнем моря) прошли в Закавказье и обратно. Балкарские таубии помогли в обеспечении посольства средствами передвижения, питанием и охраной в пути. Источники указывают на активную политику балкарских князей в области установления дружественных отношений России с Грузией. В ходе переговоров упоминалось имя балкарского таубия Айдобола как возможного посредника в укреплении русско-грузинских связей.

Путь по Черекскому ущелью становится своего рода дипломатической дорогой. Ею воспользовалось Имеретинское посольство, направляющееся в Москву во главе с Ломкаци Джапаридзе и прибывшее в столицу Российского государства 19 сентября 1652 года. Тем же путем тремя годами позже прошли русские послы В. Кидовников и

Ф. Плошин. После завершения очередных переговоров, весной 1658 года из Имеретии в Москву выехал кахетинский царь Теймураз. Путь его лежал через Кабарду и Балкарию. Здесь к царскому кортежу присоединился таубий Айдобол. В сентябре посольство прибыло в Москву и было торжественно принято царем Алексеем Михайловичем в Грановитой Палате.

Царь подчеркнул удовольствие, с каким он узнал о милостях Айдобола к русским посольствам. «Согласно чести» ему поднесли богатые подарки от имени царя Алексея Михайловича, что, безусловно, было знаком большого внимания. Настоящее состояние источников не раскрывает подробностей пребывания балкарского князя в Москве, в которой он находился около года. Однако длительность пребывания Айдобола в столице указывает на определенный его статус, вероятно, связанный с политической миссией укрепления русско-балкарских отношений. Стражи минувших дней – боевые башни и полуразрушенные крепости – свидетельствуют о том, что длительные периоды дружественных отношений с соседними народами сменялись конфликтами.

Суровые условия феодальных войн воспитали военный дух, и часть населения занималась походами на сторону за наживой. Феодальная знать организовывала набеги в Сванетию, разоряла аулы и возвращалась с добычей и пленными. Пленных продавали и нередко превращали в рабов, причем, не осуждалось, если удавалось угонять от неприятеля скот, захватывать имущество и уводить людей в рабство. Но «заниматься у себя воровством» считалось позором и низостью.

Археология

Верхне-Балкарские выработки медной руды располагались на значительном расстоянии от села, между ледниками Дых и Хрум-Кол. В настоящее время погребены под наступающей массой льда. Ориентировочно относятся к позднему Средневековью.

Верхне-Балкарская крепость «Карча-Кала» расположена в 2–3 км от села, на левобережье Черека, на труднодоступной скале.

Верхне-Балкарские наземные склепы «кешене Абаевых» находились возле аула Шканты. Обследованы впервые в 1886 году Н. Харузиным и З. Тулинцевым. Памятник разрушен до основания.

Верхне-Балкарский 2-й наземный склеп «Аккуланы кешене» расположен в бывшем селении Тура-Хабла. Сохранился до наших дней.

Верхне-Балкарская 1-я башня «Абай-Кала» располагалась в урочище Шканты, на левобережье р. Ишкырты. Предание говорит о принадлежности башни Сосрану Абаеву. В настоящее время башня разрушена до основания.

Верхне-Балкарская 2-я башня «Амирхан-Кала» расположена в урочище Шканты на левобережье р. Ишкырты. Башня сохранилась до современности.

Верхне-Балкарские 3-я и 4-я башни «Абай-Кала» расположены в покинутом ауле Кюнлюм.

Верхне-Балкарская 2-я крепость расположена в 400–500 м северо-западнее башен Абаевых.

Верхне-Балкарская 3-я крепость «Малкар-Кала» расположена в 200-х метрах над селением Кюнлюм.

Верхне-Балкарская 5-я башня «Боташ-Кала» расположена на левобережье Черека, на северной окраине селения Верхняя Балкария.

Верхне-Балкарский 3-й наземный склеп расположен на горе Курнаят-Баши. Памятник сохранился до современности.

Верхне-Балкарский 4-й наземный склеп-кешене расположен в квартале Мухол селения Верхняя Балкария. Рядом со склепом находятся несколько полуразрушенных склепов, могильник и современное кладбище.

Верхне-Балкарский 5-й наземный склеп-кешене находится над заброшенным селением «Коспарты». Он представляет собой типичный восьмиугольник с пирамидальной крышей. Рядом расположены полуразрушенные наземные, полуподземные и подземные склепы, а также могильник, синхронный с ними.

Зилгийские курганы расположены на левобережье Черека. В 1899 году во время раскопок одного из них были обнаружены остатки деревянных гробов. Относятся ориентировочно к позднему Средневековью.

Зилгийский могильник включает каменные ящики и грунтовые погребения. Расположен на высоком холме. Инвентарь могильника датируется V–IX веками.

Крепость Зылгы – сложный оборонительный комплекс, расположенный на крутом склоне в три яруса. Все сооружения сложены из обработанных камней на известковом растворе. Датируется X–XI веками.

Архивы

Иоганн-Антон Гюльденштедт в своем путешествии по России и кавказским горам в 1769–1774 годах, говоря о Малкаре, упоминает, что «небольшое количество их живет на Аргудане, больше на Череке, притоке Терека».

Петер Симон Паллас, в 1793–1794 годах посетивший Кавказ, указывает также про малкарцев, что «этот народ живет в области истоков Аргудана, но главным образом, в верховьях Черека, высоко в горах». Он же пишет: «Балкары занимают область у истоков Аргудана,

но в основном у истоков Черека; по их словам, у них насчитывается 1236 фамилий, которые живут рассеянно…».

Генрих-Юлиус Клапорт в 1812 году, описывая Малкар, указывает:

«Балкары именуются черкесами балкар-кушха, грузинами–бассианами, а сами называют себя малкар-аул, что означает «малкарские села». Число их превышает 1200 семей, и живут они частично рассредоточенно, частично вместе в селах, в районах, граничащих с истоками рек Черек, Псигон-Су и Аруан и Аргудан, в очень высоких сланцевых горах».

О Зылги. К древней твердыни ведет заросшая тропа, оставшаяся со времени проведения археологических раскопок. Крепость состояла из трех ярусов. Первый, самый мощный, принимал на себя удар. Второй, отстоящий от первого на десяток метров, был цитаделью – основным звеном обороны. До третьего рубежа подняться невозможно, на такой неприступной высоте он расположен.

О Тамерлане. Шерер-ад Дин Йезди – летописец Тамерлана, писал о завоевании Балкарии следующее: «У тамошних жителей были крепости и укрепления на вершине горы, и пройти туда чрезвычайно трудно вследствие высоты их, которая была так велика, что у смотрящего мутился глаз и шапка валилась с головы…». Но, несмотря на трудности, воины Тимура не только смогли подняться на стены Зылги, но и взяли штурмом все остальные десять крепостей Верхней Балкарии.

О депортации и покинутых селах. Балкарцев депортировали 8 марта 1944 года. Депортации подвергались все без исключения: старики, женщины, дети, участники Гражданской и Отечественной войн, инвалиды – всего 37713 человек. Однако и после возвращения из Казахстана балкарцам не разрешили селиться на прежних местах. На бывших пахотных землях были построены новые села, а все старые, за редким исключением, оказались заброшены.

О щепке (семейное предание). Балкарцы стали мусульманами сравнительно недавно. Точно известно, что в 1828 году в Верхнюю Балкарию пришел мулла из Чегема и окончательно утвердил ислам, срубив Священное дерево на окраине села Шаурдат. До этого балкарцы, как и другие народы Центрального Кавказа, были полуязычниками-полухристианами. Но одним ударом топора невозможно искоренить старые верования. Так в семье бабушки Мурата трепетно хранили щепку от Священного дерева, пропавшую во время депортации.

Прошли годы, и на месте срубленного дерева выросло новое. И люди снова, как в старину, стали завязывать на нем ленточки и загадывать желания. Недавно ваххабиты снова срубили дерево. Спираль истории совершила еще один виток.

О древностях Верхней Балкарии. На самом краю села раскинулось огромное древнее кладбище. Здесь были подземные могильники, полуподземные и наземные склепы. Всюду, куда ни посмотришь, виднелись следы прежних захоронений. А слева на огромной скале возвышалась башня Амирхана, а еще выше еле виднелась крепость Курнаят. На другой стороне реки над развалинами Кюнлюма гордо возвышалась башня Абаевых.

О башне Абаевых. По свидетельству известного исследователя Кавказа В. Миллера, четырехэтажная башня приписывалась Али-Мурзе Абаеву, прародителю балкарской фамилии таубиев (горских князей) Абаевых. Пройдя по мосту над трубами водопровода, мы медленно поднялись по улицам давно покинутого аула. Стены домов, сложенные из больших гладких камней, чередовались поредевшими заборами, поросшими густой травой. Через аул все так же, как и сотни лет назад, бежал горный ручей. Его веселое журчание резко контрастировало с тишиной давно заброшенного места. Не так давно неизвестные разрушили крестообразные бойницы башни, но местные жители восстановили их собственными силами.

О башне Амирхана. Над аулом Шканты на гигантском скальном обломке возвышается огромная башня из тесаного камня. Вблизи башня производит более сильное впечатление. Подняться к ее подножию невозможно. На десятиметровой высоте камня нависают башенные стены.

Экономическое обоснование тура

Стоимость экскурсии рассчитывалась на группу туристов.

Экскурсия рассчитывается на группу из 6–7 человек плюс 1 руководитель-экскурсовод. Итоговая сумма затрат на организацию однодневной экскурсии в расчете на 1 человека приведена ниже.

1. Оплата работы гидов-инструкторов – 300 рублей.

2. Трансфер Нальчик – Урвань – Кашхатау – Бабугент – Верхняя Балкария – Нальчик – 750 рублей.

3. Итоговая стоимость на одного человека: 1050 рублей (без питания).

Контрольные вопросы

1. Расскажите об изучении Кавказа учеными-исследователями XVIII в.

2. Расскажите об изучении Кавказа учеными-исследователями XIX вв.

3. Расскажите об истории одного села в Черекском ущелье.

4. Какая подготовительная работа должна предшествовать археологическому туру?

5. Что необходимо взять в археологический тур?
6. Расскажите об истории башен в Черекском ущелье.

ФОТОТУРИЗМ

Направление travel-photo, или «фототуризм», появилось на Западе более сорока лет назад. Сейчас этот вид творческого туризма набирает популярность и в нашей стране. Фототуризм можно определить как путешествия по природным, историко-архитектурным, этнографическим и другим местам и достопримечательностям с целью создания высококачественных фотографий и повышения мастерства фотосъемки. Данный вид туризма является новым, поэтому он не фигурирует ни в одном из существующих нормативных документов.

Фототур – отдых для активных и увлеченных людей. Программа составляется с ориентировкой на Солнце. Во время путешествия туристы бывают во многих туристических местах, но чаще всего делают это на восходе или на закате. Во время фототура гиды также стараются познакомить своих туристов со страной и ее жителями.

Можно выделить несколько функций фототуризма:

1) образовательная – каждый фотопутешественник во время подготовки и самого путешествия познает новое, изучает архитектурные и природные объекты, которые посещает, исследует климатические условия местности своего тура для создания наиболее комфортных условий пребывания и готовности безопасно хранить и переносить фотооборудование;

2) воспитательная – средства туристической деятельности и фотоискусства помогают в формировании личностных качеств человека;

3) развлекательная – фототуризм – это развлечение, приятное времяпрепровождение, удовольствие;

4) физкультурно-оздоровительная – фототуризм помогает восстановить физическое и психическое здоровье человека, отвлечься от повседневности на новой местности, в новом городе или прикоснуться к оздоровительным силам природы во время путешествия на море или в горах. Также можно подчеркнуть, что перед тяжёлым путешествием в суровых или труднопроходимых условиях путешественник занимается своей физической подготовкой. Физподготовка важна, если предстоит переносить большие грузы (турснаряжение, фотооборудование, пищу и т.д.);

5) коммуникативная – общение фотопутешественника с единомышленниками происходит как в рамках подготовки самого тура, так

и посредством визуального языка фотографий, когда фотограф представляет публике плоды своего труда;

6) творческая – во время своего путешествия фотограф создаёт уникальные, индивидуальные фотоизображения, показывает себя художником. Результатом его творческой деятельности могут стать фотовыставки, участие в фотоконкурсах и т.п.

География фототуров чрезвычайно обширна – фактически, это вся планета. Среди популярных направлений фототуров можно выделить в первую очередь Европу. Здесь весьма выигрышны красочные Париж, Амстердам, Мадрид, Прага, Лиссабон. В пейзажных турах, равно как и в жанровой съёмке, первенство за экзотическими направлениями: Юго-Восточная Азия, Ближний Восток, Индия, Китай и Непал, Средняя Азия. Зачастую можно найти и предложения в Южную Америку, страны Карибского бассейна, Австралию и Исландию.

Одной из причин быстро растущей популярности данного вида отдыха является развивающаяся сегодня техническая отрасль. Технологии не стоят на месте, но при этом техника дешевеет и становится доступной большему числу потребителей. Благодаря этому, а также популяризации социальных сетей и Интернета занятие фотоискусством сегодня считается «модным». Все это, несомненно, должно повлиять на развитие фототуризма, в частности в России.

Богатейшее культурное и природное наследие Российской Федерации является привлекательным фактором и мотивацией для иностранных туристов к посещению территории нашей страны с фототуристскими целями. В России живут сотни народностей, у каждой из которых своя история, уклад жизни и традиции – от эскимосов до осетинов, от казаков до кочевников южнорусских степей. Простор для творчества в России найдут и поклонники пейзажной и этнической съёмки.

К сожалению, на сегодняшний день фототуры еще не получили широкого распространения в России. Но фототуризм активно начинает развиваться в московском регионе. Для этого используют такие виды ресурсов, как:

1) природные: богатая гамма природных ландшафтов включает леса, луга, прибрежные леса, реки и озера, памятники природы;

2) культурно-исторические: в Москве находятся многочисленные памятники архитектуры, действующие храмы, театры с вековой историей. Кроме того, фототуризм можно строить на базе этнографического и событийного туризма. Все это может быть достойными ресурсами для продвижения фототуризма.

Анализ внутреннего рынка фототуризма в России актуален по нескольким причинам. Во-первых, экономические проблемы, вызванные санкциями западных стран и падением курса рубля, ставят перед тури-

стской отраслью России задачу максимального задействования внутренних ресурсов страны. В сложившейся ситуации растет спрос на нестандартные туры, получают развитие новые виды туризма. Особенно актуальными становятся программы и поездки, предполагающие вовлеченность туристов в процесс познания природы и культуры России.

Во-вторых, доступность фототехники, быстрое распространение новых технологий и активное тиражирование различных снимков в социальных сетях стимулируют постоянное увеличение числа любителей фотоискусства. По данным анкетирования, проведенного среди фотографов и любителей в области фотографии в возрасте от 18 до 45 лет, 96 % респондентов привозят из путешествий более 100 фотографий. Почти все опрошенные (97 %) планируют в ближайшее время усовершенствовать свои навыки и умения в фотосъемке под руководством профессионального фотографа или на курсах по фотографии. Около 73 % участников опроса хотели бы совместить обучение фотоискусству с отдыхом на каком-либо курорте. Указанные обстоятельства позволяют считать, что одним из перспективных направлений развития туризма в России в ближайшем будущем может стать фототуризм.

Фототур – туристская поездка для профессиональных фотографов или фотолюбителей с целью совершенствования навыков фотографирования и получения красивых, ярких кадров. Наличие или отсутствие в программе тура обучающих элементов позволяет разделить фототуры на две группы:

1) фототуры с академическим уклоном – в таких путешествиях туристам предоставляется возможность посетить лекции по фотоискусству, закрепить полученные знания на практике, обсудить результаты «полевой» работы с профессиональным фотографом и единомышленниками;

2) фототуры без теоретических занятий – основное внимание в них уделяется практической составляющей: получению хороших кадров и нового опыта. Обучение сводится к общению с фотографом-профессионалом и другими любителями фотографии.

В зависимости от навыков фотографирования были выделены следующие целевые сегменты потребителей фототуров:

1) фотографы-профессионалы, главной целью поездки которых является получение хороших кадров для портфолио;

2) ученики или выпускники фотошкол, мотивация которых – закрепление и углубление теоретических знаний, получение нового практического опыта и развитие творческого мышления;

3) фотолюбители с опытом или без опыта, – мотивация которых – получение теоретических знаний и (или)практических навыков фотографирования. Непосредственные структурированные интервью, проведенные с фотографами-профессионалами, показали, что такое деление

потенциальных потребителей вполне оправдано при составлении обучающих программ.

В процессе интервью фотографы отметили, что привлечь людей в фототуры сложно, однако периодически подобными путешествиями интересуются их коллеги и ученики. Интервьюируемые считают, что только при взаимодействии туристских компаний и фотошкол фототуры будут пользоваться спросом на рынке. Туроператоры, по их мнению, должны выступать как организаторы путешествий и проводить рекламную компанию фототура. Профессиональные фотографы готовы заниматься обучающей программой и выбором мест для фотосъемки.

Примечательно, что по результатам анкетирования 72 % фотографов и любителей в области фотографии не знают о существовании фототуров. Таким образом, большая часть потребителей остается незатронутой, и при разработке эффективной маркетинговой стратегии фототуры могут стать более востребованными. На внутреннем рынке фототуров представлены 3 группы производителей: туроператоры, фотошколы и объединения фотографов, отдельные фотографы. По данным маркетингового исследования, в 2016 году фототуры по России предлагали потребителям пять туроператоров, две фотошколы, одно творческое объединение и один фотограф (табл. 2).

Таблица 2

Туроператоры, предлагающие фототуры по России на внутреннем рынке (по состоянию на 2016 г.)

Туроператор	Субъект РФ	География фототуров	Количество предложений в 2015 г.
Байкалика	Иркутская область	Иркутская область	1
Укок Тур	г. Москва	Алтайский край	1
Эктив Тур	г. Москва	Камчатский край	2
Центр экологических путешествий („Eco travel“)	г. Москва	Алтайский край Иркутская область Костромская область	3
Алтай-Тур	Республика Алтай	Республика Алтай Иркутская область	2

Туроператоры разработали девять предложений. Судя по интернет-сайтам туристских компаний, организация фототуров не является одним из основных видов их деятельности и выступает в качестве источника дополнительного дохода. Только на сайте Центра экологических путешествий фототуры выделены в отдельную закладку меню. Компания является безусловным лидером среди конкурентов, предоставляя потребителям самый большой выбор фототуров как по количеству, так и по географии путешествий.

У большинства туроператоров география фототуров ограничена посещением объектов Всемирного природного наследия ЮНЕСКО в России, представляющих несомненный интерес для любителей пейзажной фотосъемки. Среди них Золотые горы Алтая, озеро Байкал, вулканы Камчатки. Все туры являются экологическими и носят характер походов. К недостаткам предлагаемых туристских продуктов следует отнести низкую комфортность (проживание в палатках) и наличие требований к физической подготовке туристов, что связано с прохождением горных маршрутов. Анализ спроса потенциальных потребителей на фототуры по России показал, что респонденты не готовы пожертвовать комфортом ради получения красивых снимков и предпочитают располагаться в гостиницах, хостелах, пансионатах (табл. 3).

Таблица 3

Предпочтения потенциальных потребителей относительно средств размещения в фототурах

Тип размещения	Доля респондентов, предпочитающих данный тип размещения
Гостиница 5*	2 %
Гостиница 4*	30 %
Гостиница 3*/пансионат	50 %
Хостел/гостевой дом	18 %
Проживание в палатках	0 %

Фототуры, предлагаемые туроператорами, рассчитаны на профессиональных фотографов. Лишь в трех программах из девяти обучающие элементы наиболее выражены. Минимальная длительность туров составляет 7 дней. Минимальная стоимость путешествия на од-

ного человека – 16700 рублей, что не соответствует пожеланиям туристов. Наряду с узкой географией фототуров, их строго экологической направленностью и нешироким ассортиментом программ данный факт значительно ограничивает круг потенциальных потребителей.

Ассортимент фототуров, предлагаемых фотошколами и объединениями фотографов, значительно шире, что объясняется непосредственной близостью производителей к потребителям туристского продукта. Фотошколы и объединения в 2015 году организовали 12 фототуров. География путешествий, по сравнению с предложениями туроператоров, дополнена центральными областями России. Минимальная продолжительность туров – 1 день. Фототуры, предлагаемые фотошколами, более доступны по цене (минимальная стоимость тура на одного человека – 3800 рублей), не все из них требуют особой физической подготовки от путешественников. Условия проживания туристов в целом комфортные: среди объектов размещения не только палатки, но и базы отдыха, а также гостиницы. При этом преобладающим типом фототуров остаются экологические путешествия к объектам Всемирного природного наследия ЮНЕСКО. Безусловным лидером по количеству предлагаемых туров в этой группе является Байкальская академия фотографии (табл. 4).

Таблица 4

Творческие объединения и фотошколы, предлагающие фототуры по России (по состоянию на 2016 год)

Наименование	Субъект РФ	География фототуров	Количество предложений в 2015 г.
Photo travellers club Frame way	г. Москва	Рязанская область Ярославская область	2
Байкальская академия фотографии	Иркутская область	Республика Бурятия Иркутская область	9
Фотошкола Руслана Орлова	г. Москва	Московская область	1

Одним из недостатков фототуров, разработанных фотографами и фотошколами, является отсутствие четко структурированной программы, что значительно ухудшает восприятие турпродукта потребителями. Описания путешествий абстрактны и не содержат указаний на конкретные гостиницы и базы отдыха, в которых будут размещены туристы. В

программах не всегда прописаны вопросы питания, услуги, включенные в стоимость тура или предоставляющиеся дополнительно. Как правило, заботы о трансфере, проездных билетах, иногда питании полностью ложатся на плечи туристов. Кроме того, подобные путешествия являются добровольными самостоятельными поездками лица или группы лиц в какую-либо местность на мастер-класс фотографа или для фотосъемки, а значит права туристов в них никак не защищены.

Таким образом, турпродукт, предоставляемый потребителям специалистами в области фотографии, не обладает высоким качеством. Объясняет такой подход главная цель организаторов – творческий рост участников фототура, а не получение прибыли и привлечение новых клиентов. Несмотря на обозначенные недостатки, фототуры, созданные фотографами и фотошколами, более соответствуют предпочтениям туристов, чем предложения других производителей. В целом, рынок внутреннего фототуризма находится в стадии становления. Фототуров по России немного, но они обладают высокой эластичностью. Данное качество практически не используется производителями.

Программы поездок однообразны, не включают свободных от фотографирования дней. При этом результаты анкетирования показывают, что 42 % потенциальных потребителей считают оптимальным вариантом программы тура из 7 дней сочетание «4+3», то есть 4 дня обучения и 3 дня отдыха. Вызывают сожаление и узкие географические рамки путешествий: большая часть туров реализуется далеко от центральной части России. Предложения на рынке фототуризма по многим показателям не соответствуют спросу, часть из них не обладает высоким качеством. В комплексе с проблемами продвижения туров и плохой осведомленностью о них потребителей данные обстоятельства привели к низкой востребованности фототуров.

Важно также понимать, что фототуры – один из новых видов активного отдыха – экологического туризма. Путешествия, в рамках которых группа фотографов работает в диких условиях, акцентированы на идее сохранения и защиты нетронутой природы, бережного отношения к животным. Эта же идея отражается затем в работах фотографов и получает обширное распространение в мире. Практически в каждом регионе могут быть разработаны программы специализированных туров для фотографов различных направлений и тематик. А работы участников путешествий будут способствовать повышению интереса к России в мире. Однако это требует принципиально нового подхода к работе в индустрии туризма, основанного на разработке уникальных маршрутов, адресной работе с целевой аудиторией, индивидуальном подходе к клиентам и высоком качестве оказания услуг. Развитие фототуризма и использо-

вание его не только в развлекательных, но и в познавательных и образовательных целях, является очередным этапом в развитии туризма в целом, а также в развитии школы фотографии на территории России и повышении профессионализма в этой сфере. Фототур является полноценным процессом обучения или повышения квалификации, в результате которого участник получает официальный документ о прохождении мастер-класса, участии в экспедиции или о прохождении курсов по фотосъемке в каком-либо месте.

Решение обозначенных проблем видится в совместной работе туроператоров и фотографов над продвижением, улучшением качества фототуров и их ассортиментом, что позволит сделать рынок внутреннего фототуризма более равновесным и насыщенным. Производителям следует рассматривать создание подобных уникальных туристских продуктов как одну из составляющих конкурентоспособности в современных условиях.

Таким образом, специалисты прогнозируют такие изменения в фототуризме, которые предполагают наличие прибыли и финансового успеха только при условии внедрения новых современных маршрутов и разработок.

Разработка и проведение оригинального фототура по Кабардино-Балкарии «Золотая осень в горах»

Мы создали программу специально для вас, господа с фотоаппаратами. Это будет фото-трекинг!

Другими словами, это тур по невероятному Чегемскому ущелью с акцентом на аутдор-фотографию. Вас будет сопровождать наш добрый друг и горный фотограф Александр Нерат. Вместе мы придумали, как обеспечить вам максимум красивых кадров и нового опыта. Наша главная цель – дать вам возможность оказаться в нужное время в нужном месте.

Александр Нерат – аутдор- и экстрим-фотограф, основатель компании Alvares. Автор экстремальных видео, а также фотографий со страниц известных изданий. Огромный опыт съемки в полевых условиях (в том числе в осенних горах).

Маршрут. Чегемское ущелье еще никого не оставило равнодушным, будучи одним из самых диких и красивых регионов Кабардино-Балкарии. Мы придумали идеальное сочетание разнообразных локаций и среды: будут водопады, леса, скалистые пики, древние башни и даже месилово снега на леднике (*рис. 3*).

Рис. 3. Карта фотомаршрута

Тематика. Стандартных фототуров формата «подъехали, вышли, сфоткали, поехали дальше» – великое множество. Задачи фотографа очень усложняются, как только он покидает цивилизацию или автомобиль, и тут открывается настоящий новый мир аутдор-фотографии. Мы дадим вам возможность погрузиться в него сполна.

График. Активные часы – это рассветы, закаты и звездные ночи. Мы будем распределять свое время максимально эффективно для съемки, а часы с худшим светом тратить на отдых или переезды. Готовьтесь к очень активному и малосонному туру.

Формат. «Никакого лайта, только хардкор». Но мы все понимаем, что наивысшего КПД мы достигнем, если будем правильно чередовать между собой пешие переходы и автомобильные переезды, ночевки в палатках и в гостевых домах. У всех будет возможность прочувствовать специфику съемок в горах, перезагрузиться, зарядиться и отоспаться, а потом погружаться снова и снова.

Обучение. У нас не будет времени на мастер-классы у доски, да и лучший мастер-класс – это брать камеру и снимать. Весь наш тур – это недельный практический мастер-класс от Александра. У вас будет неделя на то, чтобы задать ему любой вопрос и перенять как можно больше опыта, накопленного за множество съемок вдали от цивилизации.

Наш тур рассчитан на тех, кто мечтает погрузиться во все тяжкие съемок в горах (подъем до рассвета, замерзшие руки, ночевки в палатках, километры пешком и многое другое), а в награду получить путешествие по невероятному Чегемскому ущелью с фотографом и гидом, которые готовы передать свой опыт съемок и влюбить вас в жанр настоящей аутдор-фотографии.

Длительность тура – 8 дней.

Количество участников – минимальное количество участников – 6–7 человек.

Даты: 03.09.2017 – 10.09.2017.

Стоимость тура – $ 800.

Программа фототура по Чегемскому ущелью

День 1.

10:00 Встреча в Нальчике, выезд на маршрут на автомобиле.

12:30 – 14:00 Селение Лечинкай. Средневековые курганные захоронения адыгов (кабардинцев) XIV–XVII вв. Полтора часа на изучение и съемки.

14:30 – 15:30 Обед в кафе.

15:30 – 18:00 Переезд в ущелье. Подъем пешком к водопадам и месту стоянки. Прогулка по ущелью. Переезд в Нижний Чегем.

НОЧЕВКА: в Нижнем Чегеме.

День 2

Ранний подъем, пеший переход (30 минут) до точки съемки рассвета.

09:00 Возвращение в селение, быстрый завтрак и сборы.

10:00 – 10:30 Переезд к Нижне-Чегемскому 1-му городищу, расположенному в 3-х км западнее поселка. Цитадель городища представляет собой небольшой холм с крутыми склонами высотой до 12 метров. Датируется городище ранним Средневековьем. Здесь же находятся Нижне-Чегемские катакомбы.

12:30 – 15:30 Трекинг к Нижне-Чегемскому 2-му городищу «Багуул-Сырт», находящемуся на высоком холме с крутыми склонами, возвышающемся над южной окраиной села. Длина городища – 1 км, ширина – до 120 метров. В северо-восточной части его прослеживаются остатки рвов. Здесь же обнаружены следы металлургического про-

изводства. Выявленный на городище материал датируется ранним Средневековьем.

16:00 Переезд в Хушто-Сырт. Название села происходит от двух слов. Первое – это личное имя нарта Хуштош, а второе означает «хребет, спина, верхняя часть». Хушто-Сырт является древним балкарским селением. Существует предание, согласно которому у легендарного военоначальника Хустос/Хуштоша (в некоторых версиях – нарт) была резиденция в местности, где расположено нынешнее поселение Хушто-Сырт. Так, в этой местности находилось поселение и личное жилище Хустоса, рядом с которым постоянно развевалось его боевое знамя. В зените славы Хустоса в горах началась страшная эпидемия, скосившая многие селения, в это время вымерло и почти все войско Хустоса с семьями, а уцелевшие бежали. Со временем поселение разрушилось полностью, и о нём фактически забыли.

НОЧЕВКА: гостевой дом.

День 3

Ранний подъем и переезд на машине к точке съемки рассвета.

09:30 Возвращение в гостевой дом на завтрак.

10:30 – 11:30 Переезд к теснине Су-Аузу, что значит «Вода из горла». Кажется, что из какого-то бездонного горла вырывается здесь вода шумного Чегема. Дорога вступает в теснину, и путники попадают в вечный полумрак. Есть тут и такие участки, которых никогда не касаются прямые лучи солнца. Над головой нависают скалы. В любом удобном месте – в расщелинах, нишах растут камнеломки, колокольчики, папоротники.

В начале теснины с левобережной (западной) стороны – 30-метровый водопад «Девичьи Косы». Он ниспадает со скалы в промытой «собственными усилиями» расселине.

Чуть не доезжая основной части водопадов, слева от дороги видна очень узкая щель в скалах, которую прозвали «Медвежьим Ухом». По ее дну протекает очень чистый и прозрачный горный ручей. Сами водопады находятся чуть дальше и представляют собой красивое и достаточно необычное зрелище. Это ничто иное, как чистейшие родники, выходящие из отвесных скал. Их не очень обильные струи падают прямо в реку, поэтому освежиться под ними не представляется возможным. Высота падения воды около 50 метров. Особенно красивы чегемские водопады зимой, когда на скалах намерзают очень большие, сияющие зеленоватым отсветом, сосульки. Они расположены в несколько рядов, и тогда кажется, что на скале возник какой-то чудесный ледяной орган с трубами различного размера. Балкарцам этот музыкальный инструмент не был известен, поэтому они называли водопады

в зимнее время «Сакал-Туп», что значит «Седая Борода». Еще водопады называют «Су-Аузу», как и теснину.

Скалы в теснине водопадов грандиозны. Их высота превышает 300 метров, а сходятся они порой до расстояния 15–20 метров. На узких скальных карнизах каким-то образом цепляются отдельные деревца – сосны, орешник и др. Хорошо в ущелье видна складчатость здешних гор – где-то ровные, а где-то деформированные слои древних известняков. Недаром некоторые переводят слово «Чегем» как «Земля сломалась», хотя эта версия спорна и никто доподлинно не знает значение названия.

11:30 – 15:30 Трекинг в теснине, съемка, переезд в Эльтюбю.

16:00 – 17:00 Обед в Эльтюбю.

17:00 – 18:00 Установка палаток.

19:00 – 22:00 Съемка заката и звезд до поздней ночи.

23:00 Поздний ужин.

НОЧЕВКА: в палатках.

День 4

08:00 Ранний завтрак.

10:00 7-километровый поход по Эльтюбю. Весь день посвящаем съемкам здешних мест, наслаждаемся видами на ущелье.

Село Эльтюбю похоже на музей под открытым небом. И хотя сюда тоже проникают блага цивилизации (к 2004 году, например, провели газ), но тем не менее дух старины здесь царит повсюду. Сохранились каменные дома возрастом по нескольку сотен лет. В центре селения возвышается старинная башня, которую то ли в конце XVII, то ли начале XVIII столетия строили приглашенные сванские мастера. Принадлежала эта башня местным князьям Балкаруковым, которые были в родстве с Тарковскими шамхалами и в XVIII в. уже вполне исламизировались. Одной из священных реликвий семьи был привезенный из Дагестана Коран XIV в. В конце XIX в. в селе была выстроена мечеть с минаретом (не сохранилась), а при ней была школа, где местные дети изучали Коран. В начале XX в. Балкаруковы владели единственным сыроваренным заводом в ущелье.

В центре селения у моста – памятник К. Кулиеву в виде бюста. Неподалеку отсюда можно увидеть старинные сакли из камня с плоскими дерновыми крышами, на которых раньше выращивали ячмень и овес за недостатком пахотной земли, а после сбора скудного урожая выпускали пастись коз. Старинные постройки села стали естественными декорациями, когда здесь снимался художественный фильм А. Балабанова «Война» (2002 г.).

В дословном переводе «Эл-Тюбю» означает «основание села». То есть, когда основали нынешнее село, здесь уже были развалившиеся фундаменты каких-то более древних построек. В нескольких сотнях метров от селения находится памятник истории и культуры – «городок мертвых», в котором сохранились «дома мертвых» или «кешене» эпохи раннего средневековья (X–XII вв.) и более поздние – мусульманские мавзолеи конца XVII – начала XVIII вв. Древние «кешене» называют «христианскими», хотя они, несомненно, представляют собой результат взаимовлияния самых различных культур. Подобные четырехгранные дома мертвых с двухскатными кровлями и маленьким окошечком с лицевого фасада встречаются в горах Осетии, Ингушетии, в Черекском ущелье Кабардино-Балкарии и даже в верховьях реки Кубани близ карачаевского селения Карт-Джурт.

Есть мнение о том, что обычай хоронить покойников в таких «домах мертвых» – это один из пережитков зороастризма, который получил некоторое распространение среди населения Алании Кавказской в раннем Средневековье. По зороастрийским обрядам, мертвое тело не должно было осквернять священную стихию земли, поэтому закапывать его в землю запрещалось.

Кремация была также исключена, поскольку огонь – тоже священен. Аналогично и с водой. Вот и приходилось изолировать тело с помощью специальных сооружений. В Персии это были «башни молчания», а на Кавказе – сухие пещеры, погребения в оссуариях (специальных сосудах для сбора костей) и «домах мертвых». Когда зороастризм был вытеснен христианством, а затем возродившимся с новой силой язычеством (из-за уменьшения влияния Византии), традиции долгое время продолжали сохраняться.

Мусульманские мавзолеи, в отличие от более старых кешене, увенчивались куполом и имели по 6 или 8 граней. В этих поздних сооружениях захоронены далекие предки нынешних жителей селения. В отношении «кешене» мы этого с абсолютной уверенностью сказать не можем. По дороге из села к «городку мертвых» обращает на себя внимание оросительный канал – отведенное в сторону русло горного ручья. Канал был создан не одно столетие назад и служил, очевидно, для полива полей в нижней части склона. Стоило установить в канале заслонку, как вода начинала переливаться через невысокий земляной бортик и орошала посевы внизу. Из «городка мертвых» можно увидеть самое отдаленное село в ущелье – Булунгу. В него можно проехать по автодороге. От Эльтюбю до Булунгу остается только 6 километров. Булунгу – более крупный населенный пункт.

НОЧЕВКА: в гостевом доме.

День 5

Съемки рассвета в Эльтюбю.

Утро – 10:00 Переезд в Булунгу.

11:00 – 12:00 Обед в Булунгу.

13:00 – 17:00 Булунгу (Верхний Чегем) – одно из древнейших поселений на территории Кабардино-Балкарии, расположенное в верховьях знаменитого своей красотой Чегемского ущелья. История поселения исчисляется сотнями лет. Это подтверждает и название села – Булунгу (Бурунгу), что в переводе с балкарского языка означает «древний», с тюркского – «залив, излучина реки») . В древние времена и в средневековье Верхний Чегем являлся политическим, религиозным и административным центром Чегемского Общества.

Селение Булунгу сегодня мало чем отличается от других, тогда как ранее оно представляло собою сборище каменных гнезд, скрепленных вместе, как в муравьиной куче, где все дома были соединены друг с другом внутренними ходами под плоскими крышами так, что можно было по ним обойти все селение. Внутри эти переходы напоминали катакомбы, где помещались сакли, совсем темные, с широкими трубами для выхода дыма, которые вместе с тем служили и для освещения. Рядом под той же общей кровлей располагались пригоны для скота и крохотные дворики. Все это лепилось под защитой боевой башни. Все селение представляло одну общую крепость в те времена, когда защитой жизни и имущества был только род. Такая архитектура селения представляла надежную защиту при междуродовых распрях и даже войнах.

Если переехать через мост на левый берег Чегема, то прямо напротив могильников видна дорога, ведущая в селение Думала. Она проходит под горою (эта местность называется Шегишти), на которой сохранились два необычных камня, имеющих весьма интересную историю. Один из них – Аш-Тотур. Около него в старину устраивали жертвоприношения по поводу совершеннолетия юношей, а всадники, проезжая, всегда спешивались. Не менее интересен и другой камень, находящийся неподалеку и считающийся священным. На нем четко видны отпечатки рук и ног, которые, как гласит легенда, принадлежат святому, носившему имя Пай-ханпар. Л. Лавров считает, что термин «пайханпар» восходит к персидскому слову, означающему «пророк».

НОЧЕВКА: в гостевом доме.

День 6

Ранний подъем, съемки рассвета. Дневной фототрекинг по горному селу Булунгу (6 ч.)

Обед.

НОЧЕВКА: в гостевом доме.

День 7

09:00 выезд из Булунгу.

10:00 – 16:00 Трекинг по Чегемскому ущелью. За селением Булунгу дорога приводит в заповедник (для проезда или прохода требуется специальный пропуск), к месту удивительной красоты, где встречаются бурные потоки двух горных рек, стекающих с ледников Большого Кавказа – Гара-Ауз-Су и Башиль-Ауз-Су, дающих начало реке Чегем. Недалеко от слияния двух рек, в ущелье Башиль-Ауз-Су, с 70 м высоты грациозно падает водопад Абай-Су (с балкарского «вода Абая») – великое множество струек объединившихся в водном танце. В теплое время возможно купание в его струях. Окрестности водопада окружены красивейшим сосновым лесом, где много грибов и ягод. Долина Гара-Ауз-Су (с балкарского «Ущелье нарзанной воды») известна на Северном Кавказе с очень древних времен.

В ущелье Шаурту, являющемся правым ответвлением ущелья Гара-ауз, лежит большой ледник, ниспадающий с западных склонов отрога и самой вершины. Само название горы, давшее ему имя, переводится как «ступенчатая черная вершина», где шау с осетинского – «черный», а рту – «ступень». Главной достопримечательностью ледника является удивительный, переливающийся всеми оттенками небесной синевы грот, который так и назван – Голубой грот. Именно из него вырывается стремительная речка Шаурту, являющаяся притоком Гара-ауз-су.

В ущелье Кору вас ожидает встреча с загадочными грибообразными каменными столбами, чем-то наминающие старинные замки. Столбы эти расположены на правом берегу реки Гара-ауз-су.

Нарзанные источники, о которых мы говорили выше, расположены как на правом берегу реки Кулак-су – он называется Гара-су, что и означает «кислая вода», так и на левом – Киик-Гара, что можно перевести как «турий нарзан».

Верховья долины замыкает удивительная по красоте вершина Тихтенген. Тихтенген-Баши – горная вершина в Кабардино-Балкарии; находится в Главном Кавказском хребте, в верховьях р.Чегема. Высота – 4617 метров. Переводится с балкарского как «успокоившаяся вершина», где тихте – «тихо», «спокойно»; ген – окончание прошедшего времени; баши – «верх», «вершина». Такое наименование этот массив получил за то, что с возвышенных точек он выглядит похожим на Эльбрус, то есть на вулкан. Местные жители считают его потухшим (успокоившимся) вулканом.

Дыхтау или Дых-тау (Дыштау) – вторая по высоте вершина Кавказа, высота 5205 м, расположенная в центральной части Большого

Кавказа, в Боковом хребте в районе Безенги. Дыхта́у (Дых-тау, карач.-балк. – «Крутая гора») пирамидальный массив, сложенный кристаллическими породами, с выраженными Главной и Восточной вершинами (5180 метров).

НОЧЕВКА: в палатках.

День 8

Переезд в Нальчик (с остановками для съемок).

22:00 Завершающий ужин в Нальчике.

В стоимость включено:

– Аренда автомобиля Volkswagen Crafter + топливо.

– Работа водителя (трекинг-гида).

– Сопровождение фото-гида.

– Проживание в гостевых домах по программе.

– Оборудование для приготовления пищи в полевых условиях (посуда, газовое оборудование и газ, ножи, шампуры и т.п.).

В стоимость не включено:

– Перелет.

– Ночевки в Нальчике для тех, кто прилетит 02.09 и/или улетит 11.09.

– Питание и напитки (питание в кафе и гостевых домах каждый оплачивает по счету, включая полевую кухню с перекусами/шашлыком/алкоголем (расходы делятся между всеми участниками программы; суммарно с шашлыками и винами получится не более $100). Средняя цена ужина в кафе – $7–10.

– Медицинская страховка.

– Незапланированные ночевки в гостевых домах (по причине непогоды/пожеланий группы).

Маршрут может корректироваться, дни программы меняться местами, в связи с погодными условиями и физическим состоянием участников.

Будьте готовы к температурной вилке от +30 до –10°С. Будьте готовы к тому, что придется ходить по снегу, переходить горные реки и карабкаться по мокрым камням.

В случае погодного форсмажора (бесконечные ливни по всей Кабардино-Балкарии на все время тура) мы сменим направление программы и поедем в другой регион. Качество программы и видов от этого не пострадает.

Рекомендации по фотооборудованию участники группы получат в персональной рассылке.

Необходимое личное снаряжение:

– Рюкзак (60–70 литров) с накидкой от дождя.

– Фоторюкзак с извлекаемым кейсом для техники.
– Спальник (температура комфорт от 0° до –5 °С).
– Коврик.
– Палатка (одна на 2–3 чел.).
– Треккинговые палки.
– Емкость для воды 1–1,5 л.
– Налобный фонарик с запасными батарейками.
– Личная посуда: тарелка, кружка, ложка.
– Личная аптечка.
– Гигиенические принадлежности и полотенце.
– Гигиеническая помада от солнца и ветра.
– Солнцезащитный крем.
– Солнцезащитные очки.
– Репеллент.
– Химические грелки (опционально).

Одежда

– Треккинговые ботинки.
– Сменная обувь (легкие кроссовки).
– Куртка непромокаемая с капюшоном (мембрана).
– Брюки непромокаемые (мембрана).
– Водонепроницаемый плащ-накидка (опционально).
– Куртка утепленная (с пуховым или синтетическим наполнителем).
– Флисовая кофта.
– Легкие перчатки (шерсть, флис).
– Термобелье верх, с длинным рукавом – 1–2 шт, с коротким рукавом – 1 шт.
– Термобелье штаны 1 пара.
– Брюки треккинговые быстросохнущие.
– Носки треккинговые (предпочтительнее с содержанием шерсти) – 2 пары.
– Кепка или шляпа от солнца.
– Шапка и бафф.
– Купальник/плавки.
– Городская летняя одежда.

Условия бронирования

Для бронирования отправьте, пожалуйста, заявку по адресу akhb@yandex.ru.

Гарантированное бронирование – это предоплата в размере $300. При отказе от бронирования более чем за 30 дней предоплата возвращается в полном объеме. При отмене бронирования менее чем за 30 дней предоплата не возвращается.

Контрольные вопросы

1. Какие основные функции фототуризма?
2. Какая одежда должна быть у экскурсанта в фотопутешествии?
3. Как правильно подобрать фототехнику и аксессуары для фотографирования в горной местности?
4. Что такое выдержка в фотографировании?
5. Что такое диафрагма в фотографировании?
6. Какие имеются интересные природные объекты в Чегемском ущелье для фотографирования?
7. Какие имеются интересные антропогенные объекты в Чегемском ущелье для фотографирования?
8. Расскажите об истории башен в Чегемском ущелье.

ПРАКТИЧЕСКИЕ ЗАНЯТИЯ

Практическая работа 1
Сегментация туристского рынка: особенности и критерии

Цель работы: определить основные группы критериев сегментации: географические, социо-демографические, психолого-поведенческие.

Задачи

– определение типологии туристской клиентуры;
– изучение типов психологии народов;
– определение целевых сегментов и методов их освоения.

Задания

1. Заполнить таблицу, указав основные черты туристов разных стран, их привычки и ценности.

Таблица

Приём иностранных туристов в Кабардино-Балкарии

Туристы разных стран	Характерные черты поведения	Традиции и привычки при приёме пищи	Ценности и предпочтения
Финны	– суровы и пунктуальны, во всём любят порядок; – индивидуалисты; – покупки совер-	Завтрак: 7:00 – хлеб, овсяные хлопья, яйца, сыр, масло, варенье, сок, чай или кофе. Обед: 12:30 – горячее	– любят комфорт, путешествия по стране пребывания;

	шают лишь в последние дни, часто необдуманно; – внимательны к окружающей среде	блюдо (мясо, рыба, овощи), йогурт, минеральная газированная вода. Ужин: 18.00 – холодные блюда, суп, минеральная вода, пиво, содовая вода	– предпочитают активный отдых
Итальянцы			
Аргентинцы			
Американцы			
Китайцы			
На ваш выбор 1 страна			

2. Определить, какие факторы влияют на впечатление туристов о проделанном путешествии (выберите из заполненной вами таблицы туристов любых двух стран). Проранжировать эти факторы в приоритетном порядке. От чего зависят выставленные вами приоритеты? Всегда ли этот порядок будет сохраняться?

3. Объединив социо-демографические и психолого-поведенческие критерии, составить подробную (по дням) культурно-экскурсионную программу пребывания в Кабардино-Балкарии для следующих групп туристов: английские школьники, немецкие пенсионеры, американские семьи, итальянская молодежь. Уточнить также следующие аспекты:

– возрастной сегмент группы;

– время года, предлагаемое для организации тура;

– срок пребывания группы;

– количество человек в группе;

– критерии, которые наиболее важны при осуществлении поездки, а также аспекты, которые необходимо учитывать при организации поездки для выбранного сегмента.

Практическая работа 2
Проект концептуального анализа развития рекреации и туризма в регионе

Цель работы: научиться обосновывать выбор региона для организации отдыха.

Задачи:

– определение параметров формирования спроса (географические, временные, социальные, видовые, демографические и др.);

– обоснование объема финансовых средств, необходимых для реализации концепции туристского развития региона.

Задания

Рекреационные регионы Северного Кавказа.

1. Кавказские Минеральные воды.
2. Большие Сочи.
3. Домбайская поляна.
4. Архыз.
5. Цейское Ущелье.

I. Объект анализа (характеристика туристского региона)

1. Обоснование выбора конкретного региона и территорий, выбранных для анализа.

2. Географическое положение региона.

3. Природные условия (общая физико-географическая структура региона):

– рельеф;

– климатические особенности и ресурсы;

– растительный и животный мир;

– ландшафтная структура; уникальные природные особенности территории;

– особо охраняемые природные территории и памятники природы; необычные явления природы и стихийные бедствия.

4. Геодемографическая характеристика региона (численность и воспроизводство населения, состав и структура населения, расселение населения и т.д.).

5. История формирования и развития региона.

6. Этнокультурные и историко-культурные особенности и ресурсы региона (нравы, обычаи, традиции, праздники, обряды, фольклор, духовное наследие, языковой, этнический и религиозный состав и особенности территории и т.д.).

7. Историко-архитектурные и культурные памятники. Музеи. Основные культурные центры региона.

8. Объекты всемирного природного и культурного наследия.

9. Туристско-рекреационные ресурсы. Виды рекреации и туризма.

10. Материально-техническая база рекреации и туризма.

11. Основные туристские центры региона: их профиль и специфика.

12. Основные направления туристских потоков в регионе.

13. Оценка современного социально-экономического, политического и экологического положения в регионе.

14. Социально-экономический и политический прогноз развития региона.

15. Проблемы и перспективы развития рекреации и туризма в регионе.

II. Предмет анализа

1. Определение современного состояния и перспектив развития рекреационной и туристской деятельности в регионе.

2. Основные параметры формирования спроса (географические, временные, социальные, видовые, демографические и др.).

3. Анализ и характеристика структуры реального и потенциального спроса на данный регион (со стороны местного населения, соседних регионов, отдаленных регионов, иностранных туристов).

4. Выявление преимуществ и недостатков исследуемого региона по отношению к остальным.

5. Определение географии основных туристских центров и направлений действительных и перспективных туристских потоков с оценкой возможных социально-экономических и экологических последствий развития туризма.

6. Разработка сценария развития региона и его составляющих как туристских центров.

7. Определение ведущей и ведомой групп туристских ресурсов.

8. Характеристика возможностей инфраструктуры, объем и качественные характеристики мест размещения туристов, предприятий обслуживания, транспортных коммуникаций, смежных с туристской отраслей (торговля, бытовое и медицинское обслуживание, культурно-досуговые и концертно-зрелищные учреждения и др.).

9. Определение туристской специализации региона, его места на российском и международном туристских рынках.

10. Выявление приоритетных видов туризма, которые определяют туристскую уникальность территории.

11. Обоснование объема финансовых средств, необходимых для реализации концепции туристского развития региона, а также источники их получения.

Практическая работа 3
Разработка туристского маршрута по Северному Кавказу

Цель работы: разработка тура в любую страну мира с разнообразной программой пребывания.

Задачи:

– определение цели путешествия;

– представление о различных видах досуговой деятельности;

– умение составлять план разработки тура.

Задания

1. Выбрать маршрут протяженностью более 1000 км.

2. Составить паспорт разрабатываемого маршрута, который должен содержать следующую информацию:

– название маршрута;

– цели и задачи маршрута, тип маршрута;

– потяженность маршрута;

– продолжительность маршрута;

– фактор сезонности;

– начальная, конечная и промежуточные точки маршрута;

– категории людей, на которые рассчитан маршрут;

– использование транспортных средств;

– примерная стоимость маршрута;

3. Разработать информационное содержание маршрута (содержание всей экскурсионной программы). Составить программу тура.

4. Организовать культурно-развлекательную программу на маршруте.

5. Организовать проживание и питание туристов на туре.

6. Организовать транспортное обслуживание туристов.

7. Разработать памятку для туристов.

Методические указания к разработке туристского маршрута

I. Введение

Цель: помочь студентам правильно выполнить практическую работу по разработке тура в любую страну мира с разнообразной программой пребывания; развить задатки туроператорской работы у будущих работников туристской индустрии; стимулировать творчество в работе, интерес к будущей профессии.

II. Задачи разработки

Согласно учебному плану, предусмотрено изучение основ турагентской и туроператорской деятельности, разнообразных видов туризма и многообразия форм туристских путешествий, а также многочисленные виды досуговой деятельности. Все эти сведения студенты должны применять при разработке путешествия в какой-либо регион мира, используя для этого многочисленные источники, справочники, каталоги, туристские энциклопедии, журналы, карты, схемы и другую справочно-информационную литературу.

III. Выбор темы разработки

При выборе темы разработки студент должен учесть свой интерес к определённому виду туризма, к какому-либо региону мира, либо своей собственной страны, в определённой сфере человеческой жизни. Кроме того, выбор темы может зависеть от знания или интереса к какой-либо стороне туристского бизнеса (путешествия, походы, экскурсии, отдых, лечение и т.д.) Изначально тема разработки зависит от цели разрабатываемого путешествия. Например, целью разрабатываемого путешествия могут быть: отдых; познавательный интерес; спорт; оздоровление, лечение; самодеятельный поход; деловые интересы; хобби; праздники, фестивали, конкурсы; рыбалка, охота; коммерческий интерес; учёба, наука; природа, экология; религия, духовные учения; приключения и т.д.

Определив цель путешествия, студент может увязать её с каким-либо географическим районом, объектом туризма и выбрать форму путешествия (поход, экскурсия, стационарный отдых и т.д.).

IV. План разработки тура

1. Собрать краткую географическую характеристику района путешествия (географическое положение, территориальная принадлежность, климат, природа, ресурсы и т.д.).

2. Составить краткую историческую справку (происхождение местности, важнейшие события, роль в международной истории и др.).

3. Указать сезонность путешествия (круглогодичный, сезонный маршрут, предпочтительное время для путешествия).

4. Выбрать форму участия в путешествии (индивидуальное, групповое, семейное).

5. Указать возраст туристов, для которых разработан тур (детский, молодёжный, зрелый, смешанный).

6. Указать продолжительность путешествия (от 1 суток до 6 месяцев).

7. Выяснить возможности выбора способов передвижения по пути к месту начала путешествия, а также все виды транспорта, которые могут быть предоставлены туристу во время тура (авиационный, железнодорожный, водный, автомобильный, конный, велосипедный транспорт, а также канатная, монорельсовая дороги, фуникулёр, дирижабль, дельтаплан, воздушный шар и др.).

8. Выбрать формы проживания в месте отдыха или путешествия (гостиница, мотель, ротель, кемпинг, пансионат, турбаза, приют, хостель, таймшер, флотель, ботель и т.д.).

9. Составить интересную и разнообразную программу путешествия, включая досуговые развлечения. В качестве основной программы путешествия может быть осмотр исторических достопримечательностей; лечение грязями, водами; обучение иностранным языкам; изучение ремёсел, обычаев; прохождение туристского маршрута и т.д.

Досуговые развлечения предполагают: посещение кинотеатров, концертных залов; посещение выставок, вернисажей, галерей; участие в праздниках, шоу, дискотеках; посещение спортивных комплексов, тренажёрных залов, бассейнов, теннисных кортов; экскурсии; катание на лодках, яхтах, сёрфинг, водные лыжи и др.; посещение зоопарков, заповедников, аквариумов; посещение казино, залов игровых автоматов, компьютерных игр и др.

V. Оформление разработки тура

Текст тура может быть рукописным, либо машинописным, объёмом 5–10 листов, с титульным листом, оформленным по установленным учебным заведением требованиям. Работа по желанию студента может быть оформлена вырезками из журналов, газет, фотографиями, рисунками, схемами. Тексты работы должны быть скреплены либо прошиты, страницы пронумерованы.

Практическая работа 4
Разработка товарной политики турпродукта

Цель работы: изучить систему привлечения в регион новых экономических агентов, способствующих процветанию конкретного региона.

Задачи

– научиться создавать новые и усиливать имеющиеся преимущества для привлечения в регион экономических агентов, способных повысить благосостояние жителей региона;

– изучить основные мероприятия регионального маркетинга;
– изучить конкретные инструменты регионального маркетинга.

Задания

1. Выбрать туристический регион для разработки турпродукта и определить целевой сегмент, который он будет удовлетворять.

2. Определить инструменты регионального маркетинга для плана продвижения региона.

3. Определить, какие выгоды турпродукта важны для потребителей вашего целевого сегмента, выделить главное ожидание потребителей.

4. Составить план продвижения региона, где «товаром» является сам регион вместе со сложным комплексом услуг, а потребителем – весьма разнородные группы (население региона, туристы, инвесторы, предприниматели, государственные органы, некоммерческие организации).

5. Определить основные методы для реализации плана реализации регионального маркетинга.

Практическая работа 5
Формирование и маркетинговое управление ценовой политикой туристской фирмы

Цель работы: определение значения ценовой политики в деятельности турфирмы.

Задачи:

– изучить основные внешние факторы процесса ценообразования;
– научиться правильно ставить цели ценообразования и выбирать методы ценообразования;
– научиться определять ценовую стратегию туристской фирмы.

Задания

1. Рассмотреть существующие на рынке туры в отношении выбранной вами туристкой дестинации.

2. Определить факторы, влияющие на уровень цен в туризме в данном регионе.

3. Проанализировать ценовую политику компаний по данным турам и предложить свои варианты разработки ценовой политики по одному из туров, ориентированных на определенный рыночный сегмент.

Практическая работа 6
Организация распределения туристского продукта и маркетинговое управление сбытовой политикой туристской фирмы

Цель работы: определение понятия и значения ценовой политики в деятельности турфирмы.

Задачи:

– изучить этапы разработки сбытовой стратегии турпредприятия;

– научиться правильно определять типы каналов сбыта, выбор каналов сбыта;

– научиться определять внешние и внутренние факторы, влияющие на организацию сбытовой сети.

Задания

1. Вы являетесь специалистом по маркетингу туристической компании, занимающейся организацией выездного туризма. На проводимой ежегодно туристической выставке в Москве MITT вы познакомились с представителями трех китайских туроператорских компаний, готовых принять Ваших туристов. Определить ваши критерии выбора партнера-туроператора с принимающей стороны.

2. Разработать практические советы с точки зрения специалиста по маркетингу для руководителей отелей, которые стремятся наладить отношения с местными туроператорами, занимающимися въездным туризмом. Какую информацию, по вашему мнению, руководство отеля должно представить туроператору?

Практическая работа 7
Разработка и маркетинговое управление коммуникативной политикой туристской фирмы

Цель работы: определение влияния коммуникативной политики туристского предприятия на его экономическую эффективность.

Задачи:

– научиться анализировать маркетинговые коммуникации, используемые в деятельности исследуемого туристского предприятия;

– научиться разрабатывать рекомендации по повышению эффективности маркетинговых коммуникаций;

– научиться разрабатывать бюджет и анализировать результаты коммуникационной стратегии.

Задания

Практическая ситуация «Как увеличить число туристов в Финляндии»

Финляндия является относительно небольшой страной (по сравнению с соседней Россией), расположенной на севере Европы. Это восьмая по площади территории страна и страна с наименьшей плотностью населения в Европейском Союзе. Значительная часть ее территории лежит за Полярным кругом (25 %).

В 2015 году Финляндию посетили 7,4 миллиона иностранных туристов. Большое количество туристов посещают города Хельсинки и Турку на паромах и круизных лайнерах, которые совершают рейсы по Балтийскому морю. Озёрный регион Финляндии привлекает большое количество туристов из европейских стран. Арендовав домик на берегу озера, здесь можно провести летний отпуск в экологически чистой среде, вдали от городской суеты.

Финская Лапландия привлекает туристов своей нетронутой природой. Много туристов приезжают в Лапландию зимой, чтобы увидеть северное сияние, посетить деревню Санта Клауса, покататься на снегоходах и оленьих упряжках. Этот регион пользуется всёвозрастающей популярностью у туристов из Китая.

Зимние виды спорта очень популярны у жителей Финляндии. В стране имеется много больших и маленьких горнолыжных центров. Большие горнолыжные центры пользуются популярностью и у любителей активного образа жизни из России.

Финляндия граничит с Швецией на западе, Норвегией на севере, Россией на востоке и Эстонией на юге (через Финский залив). На юге и западе берега Финляндии омывают воды Балтийского моря. Длина береговой линии (за исключением островов) составляет около 46 000 км. В прибрежной зоне имеется большое количество островов.

Большое влияние на историю Финляндии оказали сильные и временами агрессивные соседи – Швеция и Россия.

Финляндия является независимым государством с 6 декабря 1917 года. Столица Финляндии город Хельсинки. Много раз, по мнению различных рейтингов, Финляндия занимала первые места как страна с высоким уровнем жизни, хорошей экологией, высоким уровнем безопасности, конкурентоспособностью. Школьное образование в Финляндии является одним из лучших в мире. Разница в уровне доходов между людьми с высокими и низкими зарплатами не так велика, как в России. Граждане Финляндия называют свою страну «Суоми» (Suomi).

Интересные события. Практически каждые выходные в течение лета в Финляндии проходит какое-нибудь интересное событие: фестиваль, праздник, концерт, спортивные соревнования. Некоторые из мероприятий привлекают туристов из других городов Финляндии и из соседних стран. В числе популярных фестивалей можно назвать, например, «Дни Моря» в Котке, фестиваль военных оркестров в городе Хамина, музыкальный фестиваль в городе Пори.

Информация

Официальные языки: финский, шведский.

Крупнейшие города: Хельсинки, Эспоо, Тампере, Вантаа, Турку.

Площадь: 64-я в мире, площадь 338424 км².

Население (2014) 5457429 человек.

Телефонный код: +358.

Задания

1. Каким образом можно увеличить число туристов, приезжающих в Финляндию?

2. Предложите виды и средства рекламы рекламной кампании на интересующих рынках туризма в Финляндии.

3. Какие инновационные и традиционные туристические туры можно организовать для российских туристов в Финляндию?

ЗАДАНИЯ ДЛЯ САМОСТОЯТЕЛЬНОЙ РАБОТЫ

Задание 1. Расположите материки нашей планеты по размеру площади в порядке убывания:

Южная Америка, Африка, Антарктида, Евразия, Австралия и Океания, Северная Америка.

Задание 2. Какое слово является и названием овсяной крупы, и именем античного героя?

Задание 3. К какому слову подходят данные вне скобок определения?

путешественник (…) горный козёл

Задание 4. Какое слово лишнее:

Такла-Макан, Кызыл-Кум, Гоби, Каракумы, Намиб, Абу-Даби, Руб-эль-Хали.

Задание 5. Отгадайте название африканского государства (по вертикали), решив кроссворд (все страны Африки – по горизонтали):

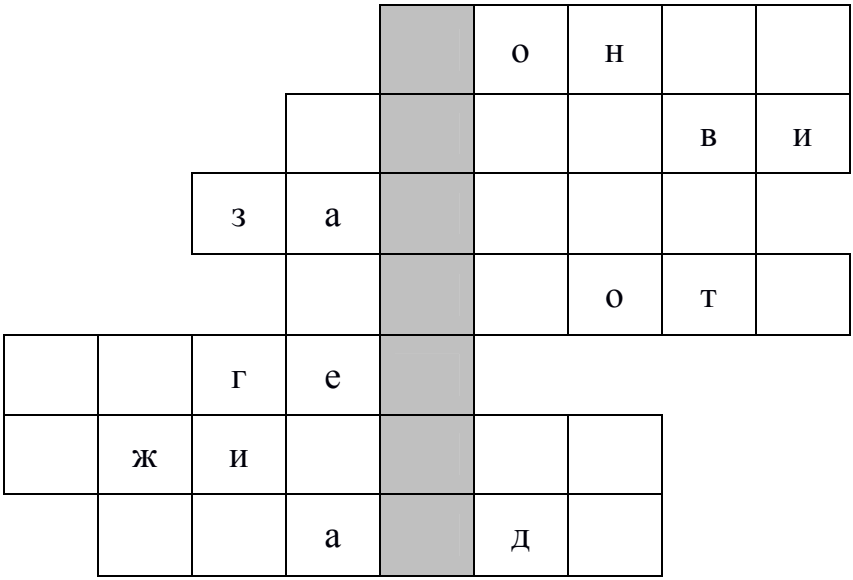

Задание 6. Географические анаграммы (поменяйте местами буквы в словах, чтобы получились географические названия:

Булка		\	Вомбат		\	Тренаж	
Награда		/	Добро		/	Сунит	
Дисней		\	Враг		\	Кадка	
Эльбрус		/	Дни		/	Рука	
Налим		\	Соло		\	Риза	
Леди		/	Икра		/	Тобаго	
Слива		\	Налив		\	Карта	
Рампа		/	Остров		/	Йохан	
Навага		\	Ладан		\	Дно	
Пенал		/	Игра		/	Мир	
Малина		\	Жена		\	Драка	
Веки		/	Рутин		/	Токио	
Нева		\	Лима		\	Краса	
Куба		/	Садик		/	Джони	

Задание 7. Дележ верблюдов

Старик, имевший трёх сыновей, распорядился, чтобы они после его смерти поделили принадлежащее ему стадо верблюдов так, чтобы старший взял половину всех верблюдов, средний – треть и младший – девятую часть всех верблюдов. Старик умер и оставил 17 верблюдов. Сыновья начали дележ, но оказалось, что число 17 не делится ни на 2, ни 3, ни на 9. В недоумении, как им быть, братья обратились к мудрецу. Тот приехал к ним на собственном верблюде и разделил по завещанию. Как он сделал?

Задание 8. Заполните таблицу, правильно расположив фамилии путешественников: Ливингстон Д., Бугенвиль Л., Магеллан Ф., Амудсен Р., Миклухо-Маклай Н.Н., Колумб Х., Беллинсгаузен Ф.Ф., Хейердал Т., Пржевальский Н.М., Кук Дж.

Русский путешественник, офицер, открывший Антарктиду в 1820 г.	
Норвежский полярный путешественник и исследователь	
Португальский путешественник, первый осуществивший кругосветное плавание	
Английский мореплаватель, исследователь южных областей мирового океана	
Шотландский исследователь Африки	
Русский исследователь Центральной Азии	
Генуэзец, открывший Америку	
Русский путешественник, изучавший жизнь папуасов на Новой Гвинее	
Французский мореплаватель, исследователь Полинезии	
Норвежский путешественник (экспедиция-на «Кон-Тики»)	

Задание 9. Как ассоциируются следующие слова, словосочетания, имена, названия, символы (табл. А) со странами, указанными в табл. Б. Напротив каждой страны должно быть по три слова.

Таблица А

«арбузный флаг»	гопак	Лхаса	страна газонов
Эльбурс	фазенда	земля фараонов	килт
страна каналов	РУР	часы	Персеполь
коала	дельта Дуная	NOKIA	суши
сфинкс	пролив Кука	ушу	площадь Сан-Марко
В.А. Моцарт	фламандцы	чардаш	борщ
фламенко	волынка	Корсика	самый богатый город мира
Р. Амудсен	паб	народ маори	яки
самая длинная река в мире	банк	А. Македонский	вино
оз. Балатон	Эфес	самая большая диаспора адыгов	родина хоккея
пустыня Гибсона	чуб	страна Солнца и императора	«педантичная страна»
сыр	столица НАТО	сари	фамилия на О'…
родина А. Шварцнеггера	Великая стена	матадор	SUOMI
страна мельниц	Исфахан	рис	родина конвейера
амфора	ламаизм	«вечный город»	нефтяные платформы
чайная страна	страна-континент	родина чечётки	граф Дракула
виски	С. Дали	страна небо-скрёбов	«овечье царство»
кленовый лист	лист клевера	мода	Я. Йорданс
Лофотенские острова		кофе	самый густо-населенный город в мире
якудза	родина футбола	текила	Ньюфаундленд
самба	Южные Карпаты	Ф. Лист	Тадж-Махал

страна тюльпанов	страна тысячи озёр	столица вальсов	Айя-София
«полуостров-сапог»	туника		

Таблица Б

Австралия	например, коала, пустыня Гибсона, страна-континент
Австрия	
Англия	
Бельгия	
Бразилия	
Венгрия	
Германия	
Голландия	
Греция	
Египет	
Индия	
Иран	
Ирландия	
Испания	
Италия	
Канада	
Китай	
Мексика	
Новая Зеландия	
Норвегия	
Румыния	
США	
Тибет	
Турция	
Украина	
Финляндия	
Франция	
Швейцария	
Шотландия	
Япония	
Всего: 30	90

Задание 10. Сколько воды в бочке?

В одной сказке хозяин, нанимая работника, предложил ему следующее испытание:

– Вот тебе бочка, наполни её водой ровно наполовину, ни больше, ни меньше. Но смотри, палкой, верёвкой или чем-либо другим для измерения не пользуйся.

Работник справился с заданием. Как он это сделал?

ЗАКЛЮЧЕНИЕ

В туристском бизнесе инновационный цикл начинается с момента возникновения идеи об открытии нового направления (дестинации) поездок, создания нового продукта или внесения изменений в существующий, внедрения новых видов технологии или коммуникаций. Разрабатывается и определяется целевая направленность продукта с ориентацией на определенного потребителя, примерное наполнение туристского продукта.

После формирования идеи будущего продукта изучаются возможности реализации идеи на практике, осуществляются поиск и отбор поставщиков и партнеров, планирование основных и дополнительных услуг, транспортировки, медицинского страхования, предварительная экономическая и ценовая проработка. После таких действий проводится экспериментальная проверка продукта: презентация, пробные продажи, оценка предполагаемого спроса и конкурентоспособности. На этом заканчивается период создания новации. Следующим этапом инновационного цикла является комплекс мер, направленных на продвижение туристского продукта и внедрение его на рынок, реализацию и коммерциализацию (проведение пропагандистских и рекламных акций, прямой маркетинг, стимулирование сбыта, паблик рилейшнз). Формируется система управления сбытом, включающая стимулирование персонала.

Инновационный цикл заканчивается, когда другие субъекты туристского рынка начинают в своей деятельности активно применять эту инновацию.

Таким образом, специалисты прогнозируют такие изменения в туризме, которые предполагают наличие прибыли и финансового успеха только при условии внедрения новых современных маршрутов и разработок.

ЛИТЕРАТУРА

1. Бабкин А.В. Специальные виды туризма [Электронный ресурс]. – Режим доступа: http://tourlib.net/books_tourism/babkin08.htm.

2. Биржаков М.Б., Новикова О.А. Исторические предпосылки деревенского туризма // Туристические фирмы. – 2002, № 28. – С. 13–15.

3. Велосипедный туризм – это спорт или отдых? [Электронный ресурс]. – Режим доступа: https://zextrem.com/zemlya/velosport/velosipednyj-turizm.htm.

4. Волошина А.А., Теньгушева В.М. Молодёжь, наука, творчество: сборник статей XIII Межвузовской научно-практическая конференции студентов и аспирантов. 2015. – Ч. 2. – С. 11–12.

5. Воробьева Н.И., Короткова В.А. Фототуры по России: исследование внутреннего рынка // Концепт. – 2016. – Т. 11. – С. 1161–1165.

6. Воронкова Л.П. Туризм, гостеприимство, сервис: словарь-справочник. – М.: Аспект Пресс, 2002. – 367 с.

7. Все о туризме. Туристическая библиотека [Электронный ресурс]. – Режим доступа: http://tourlib.net (дата обращения: 10.11.2016).

8. Дроздов А.В., Басанец Л.П. Природопользование и устойчивое развитие. Мировые экосистемы и проблемы России. – М.: Товарищество научных изданий КМК, 2006. – С. 118.

9. Егорчев И. Туризм зеленого цвета // Коммерсант. – 2008. – № 3. – С. 15.

10. Крупнов Е.А. Древняя история и культура Кабарды. – М., 1957. – 176 с.

11. Культурно-исторические рекреационные ресурсы [Электронный ресурс]. – Режим доступа: http: //studbooks.net/651354/turizm/kulturno_ istoricheskie_rekreatsionnye_resursy_kabardino_balkarii.

12. Миллер В.Ф. Терская область. Археологические экскурсии // Материалы по археологии Кавказа. – М., 1988. – Вып. 1. – С. 78–80.

13. Паллас П.-С. Заметки о путешествии в южные наместничества Российского государства в 1793–1794 годах. – Астрахань, 2008. – С. 117, 189.

14. Панов И.Д. Экологический туризм // География. – 2008. – № 11. – С. 114.

15. Путешествие на мотоциклах (мототуризм). Выбор мотоцикла для путешествий [Электронный ресурс]. – Режим доступа: http://fb.ru/article/194775/puteshestvie-na-mototsiklah-mototurizm-vyibor-mototsikla-dlya-puteshestviya.

16. Путрик Ю.С., Науменко А.И. Тенденции и перспективы развития фототуризма в России. – М.: Инструменты и механизмы современного инновационного развития. – Уфа: Аэтерна, 2016. – С. 236–239.

17. Романов А.А., Саакянц Р.Г. География туризма: учебное пособие. – 3-е изд. – 2004. [Электронный ресурс]. – Режим доступа: http: //nashaucheba.ru/v23569/романов_а.а.,_саакянц_р.г._география_туризма.

18. Сельский туризм [Электронный ресурс]. – Режим доступа: http://www.russiatourism.ru/rubriki/-1124140272/.

19. Спортивный туризм [Электронный ресурс]. – Режим доступа: http://fdpp-tyrizm.narod.ru/forms_likbez _sport.htm.

20. Федеральный закон от 24.11.1996 г. «Об основах туристской деятельности в Российской Федерации» (последние изменения от 01.11.2012 № 169-ФЗ).

21. Фотографируем в горах [Электронный ресурс]. – Режим доступа: https://prophotos.ru/lessons/17473-fotografiruem-v-gorah (дата обращения: 12.05.2017).

22. Фототуры [Электронный ресурс]. – Режим доступа: http:// photo- tur.ru (дата обращения: 01.04.2017).

23. Чеченов И.М. Древности Кабардино-Балкарии. – Нальчик: Эльбрус, 1969. – С. 90–94.

24. Что взять в поход? Список необходимых вещей [Электронный ресурс]. – Режим доступа: http://www.jlady.ru/hobby/chto-vzyat-v-poxod-spisok.html.

25. Шаховской И.В. Путешествие в Сванетию и Кабарду // Русские авторы XIX века о народах Центрального и Северо-Западного Кавказа. – Т. 1. – С. 173.

26. Это Кавказ. «На Северном Кавказе насчитали более 15 тысяч объектов культурного наследия» [Электронный ресурс]. – Режим доступа: http://trasa.ru/region/kabalkariya_zapov.html.

27. Outdoor-фототур в Грузию [Электронный ресурс]. – Режим доступа: http://wildguru.com/tour/phototour-svaneti/ (дата обращения: 12.05.2017).

УЧЕБНОЕ ИЗДАНИЕ

Хуранов Алим Борисович
Карашева Аксана Георгиевна
Байсултанова Лейла Борисовна

ПЕРСПЕКТИВЫ РАЗВИТИЯ ИННОВАЦИОННЫХ ВИДОВ ТУРИЗМА В КАБАРДИНО-БАЛКАРИИ

Учебное пособие

Рекомендовано Редакционно-издательским советом КБГУ
в качестве учебного пособия для студентов, обучающихся
по направлениям подготовки 43.04.02 Туризм,
43.04.03 Гостиничное дело

Редактор ***Т.П. Ханиева***
Компьютерная верстка ***Н.И. Золотаревой***
Корректор ***Л.А. Скачкова***

В печать 27.06.2018. Формат 60x84 $^{1}/_{16}$.
Печать трафаретная. Бумага офсетная.
6,28 усл.п.л. 5,0 уч.-изд.л.
Тираж 50 экз. Заказ № 8184.
Кабардино-Балкарский государственный университет.
360004, г. Нальчик, ул. Чернышевского, 173

Издательство КБГУ
360004, г. Нальчик, ул. Чернышевского, 173.